

**JÁSZ-NAGYKUN-SZOLNOK VÁRMEGYEI****ÖNKORMÁNYZAT KÖZLÖNYE****A JÁSZ-NAGYKUN-SZOLNOK VÁRMEGYEI KÖZGYŰLÉS HIVATALOS LAPJA****TARTALOM**

<b>Szám</b>	<b>Tárgy</b>	<b>Oldal</b>
<b>I.</b>		
<b>JÁSZ-NAGYKUN-SZOLNOK VÁRMEGYEI KÖZGYŰLÉS HATÁROZATAI</b>		
<b>10/2023. (IV.3.) számú határozat</b>	<b>a Vármegyei Közgyűlés 2023. április 3-i ülése napirendi pontjainak megállapításáról</b>	<b>3</b>
<b>11/2023. (IV.3.) számú határozat</b>	<b>a „Jász-Nagykun-Szolnok Vármegyei Integrált Területi Program 2.0 változat 2021-2027” című dokumentum elfogadásáról</b>	<b>3</b>
<b>12/2023. (IV.3.) számú határozat</b>	<b>alapítvány támogatásáról</b>	<b>4</b>
<b>13/2023. (IV.3.) számú határozat</b>	<b>Bodó Jánosné bizottsági taggá történő megválasztásáról</b>	<b>4</b>
<b>14/2023. (IV.3.) számú határozat</b>	<b>a Szolnoki Törvényszékre bírósági ülnökök megválasztásáról</b>	<b>5</b>

<b>II.</b> <b>JÁSZ-NAGYKUN-SZOLNOK VÁRMEGYEI KÖZGYŰLÉS</b> <b>ZÁRT ÜLÉSEN HOZOTT HATÁROZATA</b>		
<b>15/2023. (IV.3.) számú határozat</b>	<b>a Terület- és Településfejlesztési Operatív Program Plusz 2023. március 28-ai határidejű Döntés-előkészítő Bizottságára beterjesztett támogatási kérelmek döntési javaslatáról</b>	<b>6</b>

**MELLÉKLET**

<b>A 11/2023. (IV.3.) számú határozat melléklete</b>	<b>7</b>
--	----------

**I.**  
**JÁSZ-NAGYKUN-SZOLNOK VÁRMEGYEI KÖZGYŰLÉS**  
**HATÁROZATAI**

**Jász-Nagykun-Szolnok Vármegyei Közgyűlés**  
**10/2023. (IV.3.) számú határozata**  
**a Vármegyei Közgyűlés 2023. április 3-i ülése napirendi pontjainak megállapításáról**

A Vármegyei Közgyűlés a 2023. április 3-i ülésének napirendi pontjait az alábbiak szerint fogadja el:

1. Jász-Nagykun-Szolnok Megyei ITP módosítására  
**Előadó:** Hubai Imre, a Vármegyei Közgyűlés elnöke
2. Előterjesztés alapítvány támogatására  
**Előadó:** Hubai Imre, a Vármegyei Közgyűlés elnöke
3. Előterjesztés Bodó Jánosné bizottsági taggá történő megválasztásáról  
**Előadó:** Hubai Imre, a Vármegyei Közgyűlés elnöke
4. Előterjesztés a Szolnoki Törvényszékre ülnökök megválasztására  
**Előadó:** Hubai Imre, a Vármegyei Közgyűlés elnöke

**Zárt ülés:**

Előterjesztés a Terület- és Településfejlesztési Operatív Program Plusz Döntés-előkészítő Bizottságára beterjesztett támogatási kérelmek döntési javaslatáról (kiosztással)

**Előadó:** Hubai Imre, a Vármegyei Közgyűlés elnöke

**Jász-Nagykun-Szolnok Vármegyei Közgyűlés**  
**11/2023. (IV.3.) számú határozata**  
**a „Jász-Nagykun-Szolnok Vármegyei Integrált Területi Program 2.0 változat 2021-2027”**  
**című dokumentum elfogadásáról**

- 1) A Vármegyei Közgyűlés a „**Jász-Nagykun-Szolnok Vármegyei Integrált Területi Program 2.0 változat 2021-2027**” (ITP) című dokumentumot – mint a Terület- és Településfejlesztési Operatív Program Plusz vármegyére dedikált 97,347 milliárd forint összegű kerete felhasználásának módosított tervét – a **melléklet** szerinti tartalommal elfogadja.
- 2) A Vármegyei Közgyűlés felhatalmazza elnökét az ITP módosításával összefüggő egyeztetések lefolytatására.
- 3) A Vármegyei Közgyűlést az ITP Irányító Hatóság általi jóváhagyásáról tájékoztatni kell.

**Határidő:** azonnal, illetve folyamatos

**Felelős:** Hubai Imre, a Vármegyei Közgyűlés elnöke

**Erről:**

1. Vármegyei Közgyűlés tisztségviselői
2. Vármegyei címzetes főjegyző
3. Irodavezetők
4. Oláh Gábor, a Miniszterelnökség Területfejlesztési Programok Végrehajtásáért Felelős Helyettes Államtitkára (Irányító Hatóság)  
**értesülnek.**

**Jász-Nagykun-Szolnok Vármegyei Közgyűlés  
12/2023. (IV.3.) számú határozata  
alapítvány támogatásáról**

A vármegyei közgyűlés az Elnöki keret terhére 50 ezer Ft-tal támogatja a **Pusztamonostori Óvodás Gyermekekért Alapítványt** a Pusztamonostori Tündérvilla Óvoda, Mini Bölcsőde és Konyha intézmény esztétikusabbá tételére, gyermek öltözőszekrények vásárlása céljából.

**Felelős:** Hubai Imre, a vármegyei közgyűlés elnöke  
Rentzné Dr. Bezdán Edit vármegyei főjegyző

**Erről:**

- 1.) Hubai Imre, a vármegyei közgyűlés elnöke
- 2.) Rentzné Dr. Bezdán Edit vármegyei főjegyző
- 3.) Pusztamonostori Gyermekekért Alapítvány  
**értesülnek.**

**Jász-Nagykun-Szolnok Vármegyei Közgyűlés  
13/2023. (IV.3.) számú határozata  
Bodó Jánosné bizottsági taggá történő megválasztásáról**

A Vármegyei Közgyűlés a Közgyűlés és szervei Szervezeti és Működési Szabályzatáról szóló 8/2014. (XII.17.) ÖR sz. rendelete 49-50. §-ai alapján 2023. április 3-i hatállyal

**Bodó Jánosné-t**

a Tervezési és Monitoring Bizottság közgyűlési képviselő tagjává megválasztja.

**Erről:**

1. Vármegyei Közgyűlés tagjai
2. Rentzné Dr. Bezdán Edit vármegyei főjegyző
3. Bodó Jánosné közgyűlési tag  
**értesülnek.**

**Jász-Nagykun-Szolnok Vármegyei Közgyűlés**  
**14/2023. (IV.3.) számú határozata**  
**a Szolnoki Törvényszékre bírósági ülnökök megválasztásáról**

A Jász-Nagykun-Szolnok Vármegyei Közgyűlés a bírák jogállásáról és javadalmazásáról szóló 2011. évi CLXII. törvényben biztosított jogkörében eljárva

**Szolnoki Törvényszékre**

1.	Kollár Péterné	5213 Fegyvernek, Ady E. út 31/A.
2.	Kubikné Kiszely Anita Ilona	5000 Szolnok, Nagy Imre krt.10. 9/27.
3.	Szalkáriné Gárdon Ágnes Rozália	5000 Szolnok, Ady Endre út 5. 10./5.
4.	Rákóné Fekete Erzsébet	5000 Szolnok, Glyakis Gy. u. 11/A
5.	Patkósné Cseh Zsuzsanna	5000 Szolnok, Vörösmarty u. 17. fsz. 1.
6.	Rózsásné Varga Judit	5000 Szolnok, Ady Endre út 16. 9./10.

**Szolnoki Törvényszékre fiatalkorú elleni büntetőeljárásban ülnökök**

1.	Andóné Virágh Éva Márta	5000 Szolnok, Jókai u. 1. 1./1.
2.	Pappné Hamza Tímea Renáta	5000 Szolnok, Tompa M.u.21. 1./1.
3.	Szöllősi Józsefné	5081 Szajol, Honvéd u.12.
4.	Sándorné Kaszab Laura Judit	5000 Szolnok, Pozsonyi út 62/A tetőtér 8.
5.	Mészáros Márta	5000 Szolnok, Lovas I. u. 5. 8./66.
6.	Moldvai Éva	5000 Szolnok, Csokonai út 25. 2./6.
7.	Mile-Fekete Andrea	5211 Tiszapüspöki, Fő út 99.
8.	Győri-Savella Csilla	5465 Cserkeszölő, Rákóczi u. 14.

lakosokat bírósági ülnöknek megválasztja.

A jogszabályi feltételek fennállását folyamatosan vizsgálni szükséges.

**Erről:** 1.) a bírósági ülnökök lakóhelyeiken  
2.) a Szolnoki Törvényszék elnöke  
**értesülnek.**

**II.****JÁSZ-NAGYKUN-SZOLNOK VÁRMEGYEI KÖZGYŰLÉS  
ZÁRT ÜLÉSEN HOZOTT HATÁROZATA****Jász-Nagykun-Szolnok Vármegyei Közgyűlés****15/2023. (IV.3.) számú határozata****a Terület- és Településfejlesztési Operatív Program Plusz 2023. március 28-ai határidejű  
Döntés-előkészítő Bizottságára beterjesztett támogatási kérelmek döntési javaslatáról**

- 1) A Vármegyei Közgyűlés a 2023. március 28-ai határidejű írásbeli Döntés-előkészítő Bizottságra beterjesztett  
- „TOP PLUSZ-1.1.3-21 Helyi és Térségi Turizmusfejlesztés” című konstrukcióra benyújtott támogatási kérelmek döntési javaslatát a **mellékelt szavazólap** szerinti tartalommal támogatja.
- 2) A Vármegyei Közgyűlés felhatalmazza elnökét, hogy a 2023. március 28-ai határidejű írásbeli Döntés-előkészítő Bizottságon a **mellékelt szavazólap** szerinti tartalmú döntési javaslatot képviselje.
- 3) Ez a határozat a 256/2021. (V.18.) Korm. rendeletben rögzített eljárásrendnek megfelelően a támogatást igénylőnek a támogatói döntésről történő értesítéséig nem nyilvános.

**Határidő:** azonnal, illetve folyamatos

**Felelős:** Hubai Imre, a Vármegyei Közgyűlés elnöke

**Erről:**

- 1) Vármegyei Közgyűlés tisztségviselői
- 2) Vármegyei címzetes főjegyző
- 3) Irodavezetők
- 4) Szabó Csaba, Döntés-előkészítő Bizottság elnöke, Miniszterelnökség Területfejlesztési Programok Végrehajtásáért Felelős Helyettes Államtitkárság  
**értesülnek.**

# **Jász-Nagykun-Szolnok Vármegyei**

## **Integrált Területi Program**

### **2.0 változat**

### **2021 – 2027**



**Készítette:**  
Jász-Nagykun-Szolnok Vármegyei  
Önkormányzati Hivatal

**JÁSZ-NAGYKUN-SZOLNOK VÁRMEGYEI**  
**Integrált Területi Program**  
**2021-2027**

Cím	Jász-Nagykun-Szolnok Vármegyei Integrált Területi Program 2.0 változat 2021-2027
Verzió	2.0
Megyei közgyűlési határozat száma és dátuma	1.0 verzió: 33/2021. (VI.30.) közgyűlési határozat Jász-Nagykun-Szolnok Vármegyei Közgyűlés 11/2023. (IV.3.) számú határozata 2023. április 03.
Kormánydöntés határozatszama / IH jóváhagyó levél iktatószáma és dátuma:	1658/2021. (IX.24.) Korm. határozat a Terület- és Településfejlesztési Operatív Program Plusz keretében megvalósuló Előzetes Integrált Területi Programok jóváhagyásáról.
Finanszírozó operatív program:	Terület- és Településfejlesztési Operatív Program Plusz (TOP_PLUSZ)
Érintett földrajzi terület:	Jász-Nagykun-Szolnok vármegye teljes területe

ITP felelős szervezet:	Jász-Nagykun-Szolnok Vármegyei Önkormányzat
ITP felelős szervezet kapcsolattartó:	Páldi Tamás Attila Jász-Nagykun-Szolnok Vármegyei Önkormányzati Hivatal Térségfejlesztési és Külügyi Iroda E-mail: <a href="mailto:palditamas@jnszm.hu">palditamas@jnszm.hu</a> ; <a href="mailto:tfi@jnszm.hu">tfi@jnszm.hu</a> Telefon: 56-795-788  Lakatos István† irodavezető megalapozó iránymutatásai alapján készült
ITP felelős szervezet címe:	5000 Szolnok, Kossuth Lajos út 2.

Szolnok, 2023. március 29.



## Tartalom

<a href="#">0. VERZIÓKÖVETÉS</a> .....	10
<a href="#">1. AZ INTEGRÁLT TERÜLETI PROGRAM (ITP 2021-2027) VISZONYA A TERÜLETFEJLESZTÉSI KONCEPCIÓ ÉS PROGRAM CÉLJAIHOZ</a> .....	14
<a href="#">2. A VÁRMEGYE KÜLSŐ KAPCSOLATRENDSZERÉNEK VIZSGÁLATA</a> .....	22
<a href="#">3. A VÁRMEGYE BELSŐ TERÜLETI KAPCSOLATRENDSZERÉNEK VIZSGÁLATA</a> .....	24
<a href="#">4. AZ ITP 2021-2027 FEJLESZTÉSI CÉLTERÜLETEINEK KIJELÖLÉSE – A VÁRMEGYEI FORRÁSFELHASZNÁLÁSI MÓDOK</a> .....	34
<a href="#">5. PROJEKTKIVÁLASZTÁS AZ ITP 2021-2027 ALAPJÁN – TELEPÜLÉS DIFFERENCIÁLÁS</a> .....	48
<a href="#">6. A TERÜLETI KIVÁLASZTÁSI KRITÉRIUM RENDSZER SZÜKSÉGESSÉGE ÉS KAPCSOLATA AZ ITP 2021-2027 DOKUMENTUMMAL</a> .....	53
<a href="#">7. AZ ITP 2021-2027 MONITORINGJA ÉS INDIKÁTOR VÁLLALÁSAI</a> .....	55
<a href="#">8. AZ ITP 2021-2027 MEGVALÓSÍTÁSÁNAK ÜTEMEZÉSE</a> .....	57

## 0. VERZIÓKÖVETÉS

Jelen tervdokumentum – **Jász-Nagykun-Szolnok Vármegyei Integrált Területi Program 2.0 változat 2021-2027 (ITP)** – a 2021-2027-es Európa Uniós fejlesztési időszakra szóló hazai regionális operatív program Jász-Nagykun-Szolnok megyére dedikált keretének felhasználását szabályozza a 11/2021. (III.30.) számú megyei közgyűlési határozattal elfogadott „**JNSZM 2030 Jász-Nagykun-Szolnok Megyei Területfejlesztési Konceptió 2021-2030**” és a 12/2021. (III.30.) számú megyei közgyűlés határozattal elfogadott „**Jász-Nagykun-Szolnok Megyei Területfejlesztési Program 2021-2027**” alapján.

Jász-Nagykun-Szolnok vármegyében a megyei területfejlesztési tervdokumentumokban megfogalmazottak lényegében négy pilléren épülnek:

- teremtett és épített környezet fenntarthatóságára és működőképességének biztosítására,
- a jövőbeni szükségletek feltételeinek kialakítására,
- a megye dinamikusabb nyugati fele fejlődési ütemének fenntartására,
- a tiszántúli térségek fokozatos dinamizálására.

Ezek alapján összességében pozitív jövőkép fogalmazódott meg a vármegye egésze számára.

A vármegyei önkormányzatok ugyan a fejlesztéspolitika területi centrumai a hatályos szabályozás szerint és így a teljes tervezés módszerével dolgozzák ki az adott tervezési időszakra vonatkozó vármegyei területfejlesztési tervdokumentumokat, azonban teljes körűen csak a hazai regionális operatív program forrásai felhasználásának megalapozásában és végrehajtásában vesznek részt. Emellett a vármegyei integrált területi program (ITP) fontosságát emeli, hogy a települési önkormányzatok számára leginkább elérhető források felhasználását szabályozza.

Így a vármegyei integrált területi program (ITP) megalapozása érdekében többkörös projektgyűjtés és projektgenerálás történt a vármegyei települési önkormányzatok körében. A 2021-2027-es időszak megváltozott forrásfelhasználási módjai még inkább lehetővé teszik és arra ösztönöznek, hogy a vármegyei lehetőségek és a települési elképzelések közelítése érdekében folyamatos iteráció (fokozatos közelítés) történjen.

A Covid-19 világjárvány okozta helyzetben a különböző tervezési, előkészítési szakaszok egybefolytak, a gazdasági és pénzügyi bizonytalanságok a vállalkozások jövőbeni elképzeléseinek megismerését jóformán ellehetlenítették. A különböző tervezési fázisok azonban így szorosabban kapcsolódhattak össze.

A vármegyei területfejlesztési területi tervdokumentumok kidolgozásával párhuzamosan történt az Északkelet-Magyarországi Gazdaságfejlesztési Zóna stratégiája vármegyei gazdaságfejlesztési részdokumentumainak kidolgozása (Szolnok Megyei Jogú Városra, illetve a vármegye többi településére vonatkozóan). A területi tervezés primátusát megtartva, a gazdaságfejlesztési részdokumentumok beépültek a területi tervdokumentumokba.

A tervezési folyamat egészét átfogja a JNSZ Megyei Közgyűlés 43/2020. (XI.13.) számú határozatával elfogadott Partnerségi Terv. A Partnerségi Tervben foglaltak megvalósítása a pandémia miatt alapvetően online eszközökkel történt: jellemzően videokonferenciák és elektronikus levelezés útján.

A megyei területfejlesztési koncepcióhoz és a megyei területfejlesztési programhoz a hatályos jogszabályok szerinti 45 napig tartó társadalmi egyeztetés során lehetett véleményt, észrevételt tenni. Jellemzően a környezetvédelmi és természetvédelmi szervek foglaltak meg hangsúlyosabb észrevételeket a helyzetfeltáráshoz, az általuk képviselt ágazatra vonatkozó adattartalom bővítésének igényével. A koncepció javaslattevő részéhez és a programhoz jóval kevesebb észrevétel érkezett.

A vármegyei területfejlesztési területi tervdokumentumok a teljes tervezés alapján készülnek, így az ágazati észrevételeket kellő strukturálás után lehet beépíteni a dokumentumokba.

Elkészült a megyei területfejlesztési koncepció és program közös Területi (társadalmi, gazdasági, környezeti) Hatásvizsgálata (amelyet a Megyei Közgyűlés a 10/2021. (III.30.) számú határozatával fogadott el). A Területi Hatásvizsgálat 30 napos egyeztetési eljárása során beérkezett vélemények nem igényelték a tervdokumentumok átdolgozását.

Ugyan a jelenlegi szabályozás nem igényli a megyei jogú város egyetértő határozatát a vármegyei területfejlesztési területi tervdokumentumokhoz, azonban az erőteljesebb egyetértés megjelenéseként Szolnok Megyei Jogú Város Önkormányzatának Polgármestere által meghozott határozatok támogatják a vármegyei tervdokumentumokat.

A Partnerségi Tervben megfogalmazottak szerint új intézményként került létrehozásra a fejlesztési tevékenység összehangolására a Vármegyei Fejlesztési Munkacsoport.

A „Jász-Nagykun-Szolnok Megyei Előzetes Integrált Területi Program 1.0 változat 2021-2027” tervezetének egyeztetését jogszabály nem szabályozza, így az a Vármegyei Önkormányzat honlapján került közzétételre és 2021. március 31-én külön email hívta fel a települések figyelmét ennek áttekintésére. Az előzetes ITP tervezetéhez – annak tartalmát érdemben befolyásoló – észrevétel nem érkezett.

A fenti folyamatokkal párhuzamosan történtek meg Szolnok Megyei Jogú Város Önkormányzatának tisztségviselőivel és Polgármesteri Hivatala illetékes munkatársaival az egyeztetések. Szolnok Megyei Jogú Város és a hozzá tartozó 13 település egy tércategóriában történő kezelése a Fenntartható városfejlesztés forrásfelhasználási módban a tervező munkák megkezdésétől egyértelmű volt – igazodva a vármegye térszerkezetéhez –, ezért az egyeztetések döntően a városnak és környékének biztosítandó forrás mértékéről szólt.

A „Jász-Nagykun-Szolnok Megyei Előzetes Integrált Területi Program 1.0 változat 2021-2027” dokumentumot a Jász-Nagykun-Szolnok Megyei Közgyűlés a 2021. június 30-ai Közgyűlésén a 33/2021. (VI.30.) számú határozatával fogadta el.

2021. december hónapban a Pénzügyminisztérium azt a tájékoztatást adta, hogy a Partnerségi Megállapodás tárgyalásai alapján a TOP\_PLUSZ ESZA országos forráskerete 50 Mrd Ft összeggel csökken, valamint a TOP\_PLUSZ 3. prioritás ERFA forráskerete 50 Mrd Ft összeggel emelkedik, amelyet azonban kötelezően a köznevelési, alap- és középfokú oktatási intézmények fejlesztésére szükséges felhasználni az előzetes ITP-ben már szereplő és elfogadott köznevelési forráskeret további

növelésével. A csökkentés nem eredményezhette a szociális célú városrehabilitáció ESZA forráskeretének a csökkenését, ezért az ESZA forráskeret csökkentése legalább 20 Mrd Ft összegben a vármegyei foglalkoztatási-gazdaságfejlesztési együttműködések (foglalkoztatási paktumokat) kellett érintse, a fennmaradó 30 Mrd Ft a helyi humán fejlesztések forráskeretét csökkenthette.

Ennek figyelembevételével, az Irányító Hatóság által meghatározott mértékben került csökkentésre a TOP\_PLUSZ-3.1.1-21 számú „Megyei foglalkoztatási-gazdaságfejlesztési együttműködések” című felhívás indikatív keretösszege Jász-Nagykun-Szolnok vármegyében is (5 Mrd Ft-ról 3,891 Mrd Ft-ra). Ennek megfelelően a már csökkentett indikatív keretösszeg szerint került benyújtásra a „Jász-Nagykun-Szolnok megyei foglalkoztatási paktum” című támogatási kérelem (TOP\_PLUSZ-3.1.1-21-JN1-2022-00001).

Az Irányító Hatóság iránymutatása alapján, a fentiekben jelzett ESZA+-ERFA átcsoportosítás átvezetése miatt a TOP\_PLUSZ-3.1.3-21 számú „Helyi humán fejlesztések” című felhívásra vonatkozó csökkentési javaslat került alkalmazásra, a vármegyei keretösszeget 1,393 Mrd Ft-ra módosítva. Ennek okán Jász-Nagykun-Szolnok Vármegye Önkormányzata számára elkülönített kiemelt eljárásrendű forrás összege 350 MFt-ban lett meghatározva. Az elkülönített keret elsősorban a vármegyei szinten megvalósuló társadalmi felzárkózási fejlesztéseket, társadalmi kohézió erősítését, közösségi együttműködések fejlesztését és szemléletformálását szolgálja majd.

A TOP\_PLUSZ-3.3.3 „Köznevelési infrastruktúra fejlesztése” megnevezésű felhívás keretösszege a fenti átcsoportosítás okán 4.339 MFt-ra emelkedett. A kapcsolódó felhívás tervezet véleményezésébe – a Pedagógiai Szakszolgálat (PDSZ) fejlesztéseinek tervezése miatt – bevontuk a vármegyében található három Tankerületi Központot is, kiemelten a Szolnoki Tankerületi Központot, mint a Jász-Nagykun-Szolnok Vármegyei Pedagógiai Szakszolgálat fenntartóját.

Az Előzetes Integrált Területi Program 1.0 változatának módosítását indokolta a TOP\_PLUSZ fejlesztési forrásokhoz kapcsolódó pályázati felhívások megjelenése és a felhívásokhoz kapcsolódó döntések alapján Magyarország Kormánya a 2021-2027 időszakra vonatkozó Terület- és Településfejlesztési Operatív Program Plusz pénzügyi keretének területi felosztásáról 2022. február 23-án megjelent 1086/2022. (II. 23.) Korm. határozatában a TOP\_PLUSZ forráskeretét megemelte és Jász-Nagykun-Szolnok Vármegye fejlesztési forrását a korábbi 88,752 Mrd Ft-ról 97,347 Mrd Ft-ra módosította.

A forráskeret emelés több intézkedést érintett:

- A 4-5 számjegyű utak fejlesztésére a Magyar Közút Nonprofit Zrt., mint kiemelt kedvezményezett további 2.636.503.933 Ft forráslekötésre jogosult, amelyet kizárólag Szolnok Megyei Jogú Város és térsége területén (továbbiakban: FVT) lehet felhasználni;
- a fenntartható energiahatékonyság intézkedésen 2.636.503.067 Ft forráskeret emelésre került sor, amely kizárólag gyógyfürdők energetikai fejlesztésre fordítható. A plusz forrás a vármegye 9 db településén kerül felhasználásra: az FVT területén rögzítésre került 1 db (Szolnok Megyei Jogú Város); a Jászapáti TK5 térkategóriában 1 db (Jászszentandrás Község), a Mezőtúr-Törökszentmiklós-Kunszentmárton (TK3) térkategóriában 2 db (Cserkeszőlő Község és Martfű Város), míg a Karcag-Tiszafüred (TK4) térkategóriában 5 db (Berekfürdő, Karcag Város, Kisújszállás Város, Tiszafüred Város, Túrkeve Város);
- önálló fejlesztési célként jelenik meg az ITP-ben 3.321.993.000 Ft forrással az aktív turizmus fejlesztése
- továbbá a köznevelésre fordítható forrás keret legalább 90 %-át is kiemelt kedvezményezett, a Tankerületi Központok használhatják fel, a forráskeret nagysága 4.373.399.999 Ft.

A TOP\_PLUSZ elfogadására 2022. december 22-én a C(2022)10008 számú Bizottsági határozattal került sor.

Az elfogadott verzió legfőbb változásai az alábbiak:

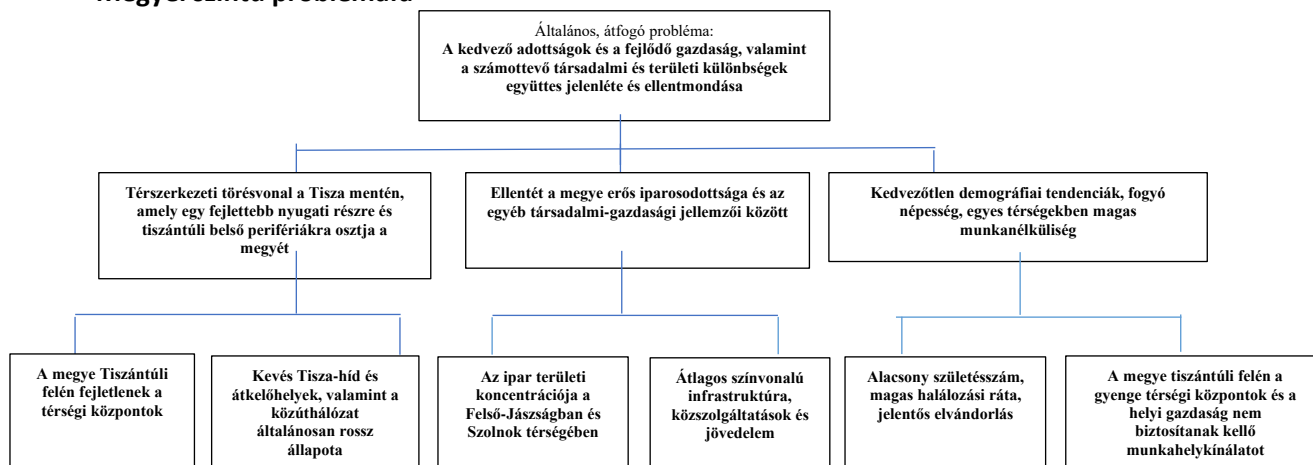
- A TOP\_PLUSZ 1.1 intézkedésből önálló prioritás jött létre TOP\_PLUSZ 6. prioritási tengelyként. A prioritások új megnevezése: 1. prioritás: Élhető vármegye; 6. prioritás: Versenyképes vármegye.
- A vármegyékre jutó indikatív forráskeretének legalább 65%-át a legkevésbé fejlett négy régióban szükséges felhasználni.
- A vármegyékre jutó indikatív forráskeret legalább 10%-át a komplex programmal fejlesztendő járásokban (36 LHH járás) szükséges felhasználni.
- A 4 és 5 számjegyű, állami tulajdonban lévő közutak fejlesztésére a TOP\_PLUSZ 1. és 6. prioritások együttes keretösszegének legfeljebb 15%-a fordítható, a 290/2014. (XI. 6.) Korm. rendelet szerinti kedvezményezett járásokban megvalósuló fejlesztésekre, kiemelt figyelemmel a 36 komplex programmal fejlesztendő járásra. Nem kedvezményezett járásban indokolt esetben (pl.: több járást érintő úthálózat folytatólagos felújítása vagy hátrányos helyzetű járás teljes úthálózatának igazoltan megfelelő útminősége esetén).
- Energetikai feltételrendszer:
  - o Vissza nem térítendő támogatás tervezett a 290/2014. (XI. 26.) Korm. rendelet szerinti kedvezményezett járásokban, valamint az 5000 fő alatti településeken megvalósuló fejlesztések esetében.
  - o Az ország többi területén megvalósuló fejlesztések esetén kombinált (hitel+VNT) támogatás tervezett. Az eszköz alkalmazásának közgazdasági indoka a támogatott tevékenységek részbeni megtérülő jellege.
- A TOP\_PLUSZ az alap- és középfokú köznevelési intézmények, illetve kollégiumok fejlesztésére tervezett források legalább 90%-át az állami intézmények támogatására fordítja. Magán oktatási intézményeket nem támogat.
- A program a 36 komplex programmal fejlesztendő járás területén megvalósuló beruházások támogatására fordítja az alap- és középfokú köznevelési intézmények fejlesztésére tervezett, TOP\_PLUSZ keretösszeg legalább 15%-át.
- A program a 36 komplex programmal fejlesztendő járás területén megvalósuló beruházások támogatására fordítja a helyi egészségügyi és szociális infrastruktúra fejlesztésére tervezett, TOP\_PLUSZ keretösszeg legalább 15%-át.
- Fenntartható városfejlesztés keretében az útberuházások stratégiával alátámasztva támogathatók.
- Szociális célú városrehabilitáció célú projekteknél alapvető elvárás lett a deszegregáció megvalósítása a program keretében a szegregált területen élő hátrányos helyzetű lakosok egy része a város integrált területére kell költözzön, ezzel csökkentve a meglévő szegregátum, veszélyeztetett terület méretét, lakos- és lakásszámát.

A bizottsági elvárással összhangban a fenntartható városfejlesztési eszközre a fókuszált városkijelölés elve alapján a vármegyében Szolnok Megyei Jogú város és térsége került kijelölésre.

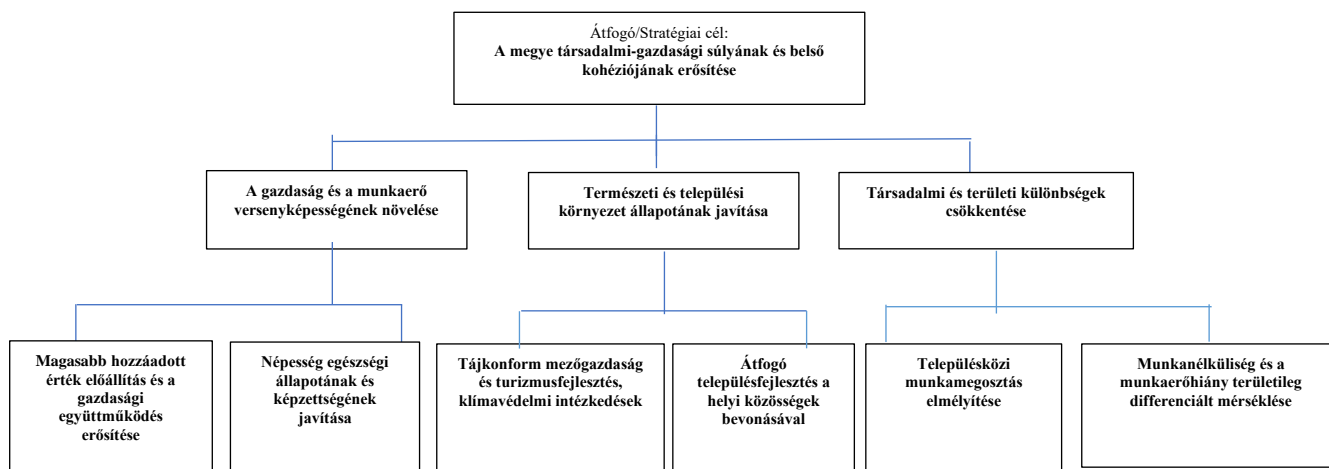
# 1. AZ INTEGRÁLT TERÜLETI PROGRAM (ITP 2021-2027) VISZONYA A TERÜLETFEJLESZTÉSI KONCEPCIÓ ÉS PROGRAM CÉLJAIHOZ

A helyzetértékelés és a feltárt fejlesztési igények alapján 2030-ig a vármegyei szintű problémákat és az erre adandó válaszokat az alábbi két ábra rendszerezi és összegzi:

## Megyei szintű problémafa



## Megyei szintű célfa



A hatályos területi tervdokumentumok és a vármegye helyzetének áttekintése nyomán a koncepcionális célkitűzések (amelyek részletezését a megyei területfejlesztési koncepció javaslattevő része tartalmazza) az alábbiak:

## JÖVŐKÉP – 2030

### JÁSZ-NAGYKUN-SZOLNOK MEGYE: NÖVEKVŐ TÁRSADALMI – GAZDASÁGI SÚLYÚ HÁROM TÁJ EGYSÉGE –

A megye társadalmi, gazdasági súlyának és belső kohéziójának erősítés  
ÁTFOGÓ CÉLOK – 2030

- A1) BŐVÜLŐ GAZDASÁG** – Kapcsolódás a makrogazdasági fejlődési tengelyekre
- A2) ÉLTETŐ ÉS ÉLHETŐ KÖRNYEZET** – Társadalom - kultúrtájak dinamikus egyensúlya
- A3) EMELKEDŐ KÖZJÓ** – Gyarapodó - együttműködő társadalom

## **STRATÉGIAI CÉLOK – 2027**

### **TERÜLETI CÉLOK**

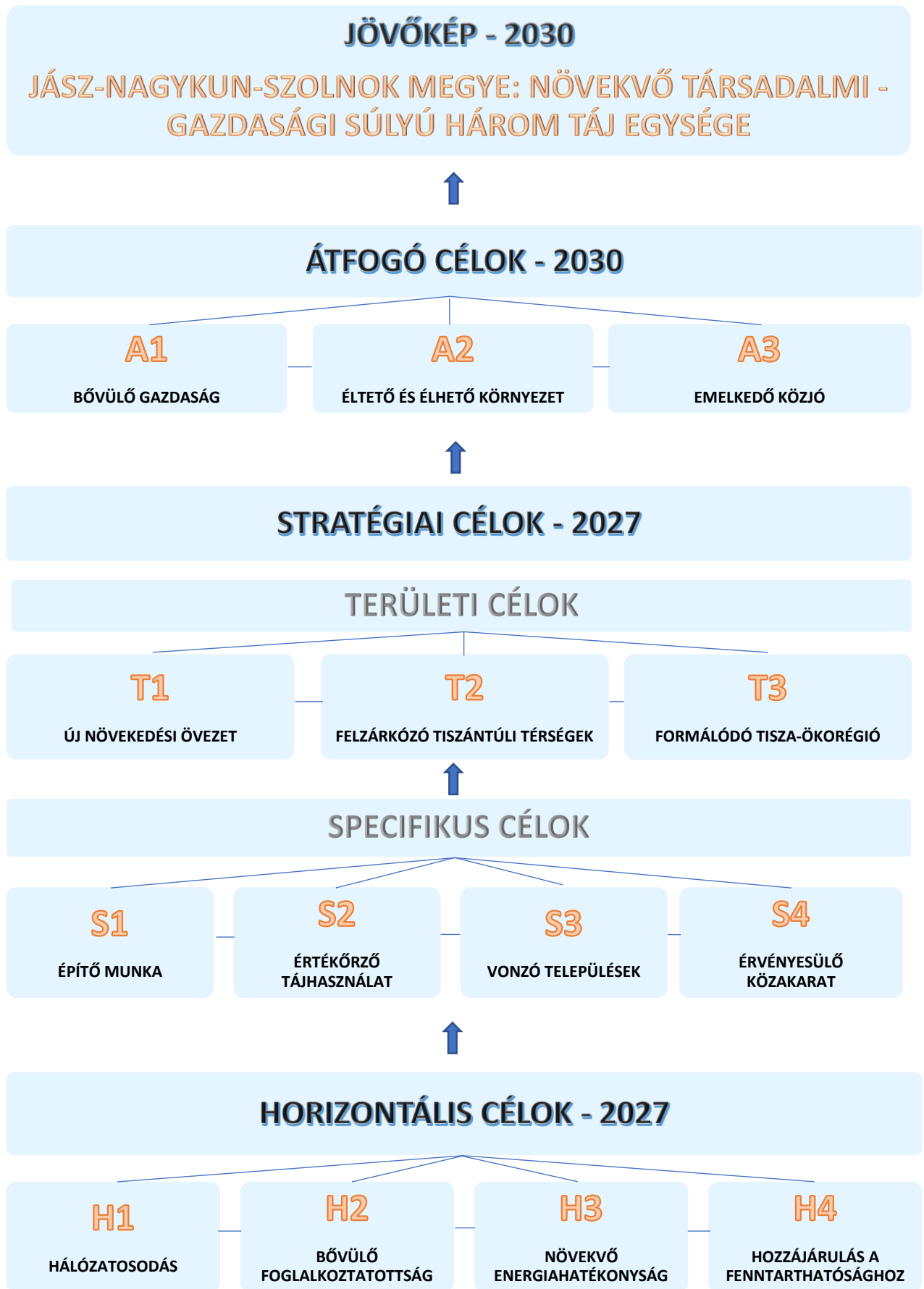
- T1) ÚJ NÖVEKEDÉSI ÖVEZET** – Jászság és a szolnoki településeggyüttes Budapest kiteljesedő erőterében
- T2) FELZÁRKÓZÓ TISZÁNTÚLI TÉRSÉGEK** – Új lehetőségek a belső periférikus helyzet felszámolására
- T3) FORMÁLÓDÓ TISZA-ÖKORÉGIÓ** – Nemzetközi együttműködés a fenntartható Tisza-völgyért

### **SPECIFIKUS CÉLOK**

- S1) ÉPÍTŐ MUNKA** – A munkába állás feltételeinek fejlesztése a gazdasági növekedés, valamint a területi és társadalmi felzárkózás érdekében
- S2) ÉRTÉKŐRZŐ TÁJHASZNÁLAT** – Megújuló agrárium és kiteljesedő természetközeli turizmus
- S3) VONZÓ TELEPÜLÉSEK** – Komfortosodó városok, községek
- S4) ÉRVÉNYESÜLŐ KÖZAKARAT** – A helyi társadalom bevonása a fejlesztéspolitika alakításába

## **HORIZONTÁLIS CÉLOK – 2027**

- H1) HÁLÓZATOSODÁS** – Együttműködő gazdaság és társadalom
- H2) BŐVÜLŐ FOGLALKOZTATOTTSÁG** – A munkahelyteremtés és a munkavállalás tudatos ösztönzése
- H3) NÖVEKVŐ ENERGIAHATÉKONYSÁG** – Az energiatermelés és -felhasználás racionalizálása
- H4) HOZZÁJÁRULÁS A FENNTARTHATÓSÁGHOZ** – A működőképesség jövőbeni megőrzésének támogatása





## Jász-Nagykun-Szolnok Megyei Területfejlesztési Program prioritásrendszere

Prioritás	Fejlesztési intézkedések	Tervezett fejlesztések
<b>P1</b> Növekvő versenyképesség	P1.1 Az elérhetőség javítása, kiemelten az M4 továbbépítése	P1.1.1 A megye nagytérségi kapcsolatainak erősítése
		P1.1.2 A megyén belüli térségi összeköttetést biztosító főutak fejlesztések
	P1.2 Magasabb hozzáadott érték előállítása	P1.1.3 Megyén belüli közúti elérhetőségek javítása
		P1.2.1 Iparterület fejlesztése
P1.3 Növekedési zóna szervezése	P1.2.2 Helyi gazdaság fejlesztése	
<b>P2</b> Népességmegtartás – Társadalmi felzárkózás	P2.1 Foglalkoztatás differenciált bővítése	P1.3.1 Növekedési zóna szervezése a Felső-Jászságban
		P1.4.1 Szolnok Megyei Jogú Város és a Tiszántúl gazdasági súlyának emelése
		P2.1.1 Munkába állás feltételeinek javítása
		P2.1.2 Önkormányzati bérlakásépítési program
P2.2. A népesség egészségi állapotának és képzettségének javítása	P2.1.3 Szociális ellátás átfogó fejlesztése	
	P2.1.4 Társadalmi együttműködés és közösségfejlesztés	
P2.3 Felsőfokú oktatás fejlesztése	P2.2.1 A népesség egészségi állapotának javítása és képzettségének javítása	
	P2.3.1 Felsőfokú oktatás fejlesztése	
<b>P3</b> Kedvező állapotú környezet	P3.1 Tájkonform mezőgazdaság és turizmusfejlesztés	P3.1.1 Megyei öntözésfejlesztési program, amely magába foglalja a főcsatorna továbbépítését
		P3.1.2 Megye agráriumának megújítása
	P3.2 Megújuló energiák alkalmazása	P3.1.3 Turisztikai vonzerő- és szolgáltatásfejlesztés
		P3.2.1 Megújuló energiák alkalmazásának ösztönzése
P3.3 Klímavédelmi intézkedések	P3.3.1 Vásárhelyi Terv Továbbfejlesztése (VTT) befejezése és klímavédelmi intézkedések	
	P3.3.2 Önkormányzati energetikai fejlesztések	
<b>P4</b> Vonzó – élhető települések	P4.1 Átfogó településfejlesztés a helyi közösségek bevonásával	P4.1.1 Belterületi belvízrendezés
		P4.1.2 Ivóvízhálózat korszerűsítése
		P4.1.3 Szennyvízelvezetés, -tisztítás és – kezelés fejlesztése
		P4.1.4 Belterületi utak, járdák, közparkok fejlesztése
<b>P5</b> Kiegészítő fejlesztések	P5.1 Településközi munkamegosztás elmélyítése	P4.1.5 Településkép javítása
		P5.1.1 Közigazgatás intézményei és a közszolgáltatások elérhetőbbé tétele
	P5.2 Tisza-tavi turisztikai térség kiemelt kezelése	P5.2.1 Tisza-tó kiemelt turisztikai térség fejlesztésére vonatkozó 1522/2017. (VIII.14.) Korm. határozatban foglalt fejlesztések megvalósítása
		P5.2.2 Tisza-tó térségében a kereskedelmi szálláshelyek mennyiségi és minőségi fejlesztése
	P5.3 Térségi felzárkóztatás – kiemelten a komplex programmal fejlesztendő járási problémáinak kezelése	P5.2.3 Tisza-tavi térség kerékpárhálózat kapcsolódásának kiépítése – megyei kerékpárhálózat-fejlesztési program
		P5.3.1 Jászapáti járás és a Kunhegyesi járás átfogó fejlesztése a munkahelyteremtésre és a képzetségre fókuszálva
	P5.3.2 Besenyszög-Hunyadfalva-Csataszög-Nagykörű-Kótelek-Tisaszűly településcsoport mikrotérségi felzárkóztatása	

A 2021-2027-es uniós fejlesztési ciklusra vonatkozóan a konkrét vármegyei fejlesztési **prioritások** (amelyek részletezését a megyei területfejlesztési program stratégiai része tartalmazza) a következők:

**P1) NÖVEKVŐ VERSENYKÉPESSÉG**

**P2) NÉPESSÉGMEGTARTÁS – TÁRSADALMI FELZÁRKÓZÁS**

**P3) KEDVEZŐ ÁLLAPOTÚ KÖRNYEZET**

**P4) VONZÓ – ÉLHETŐ TELEPÜLÉSEK**

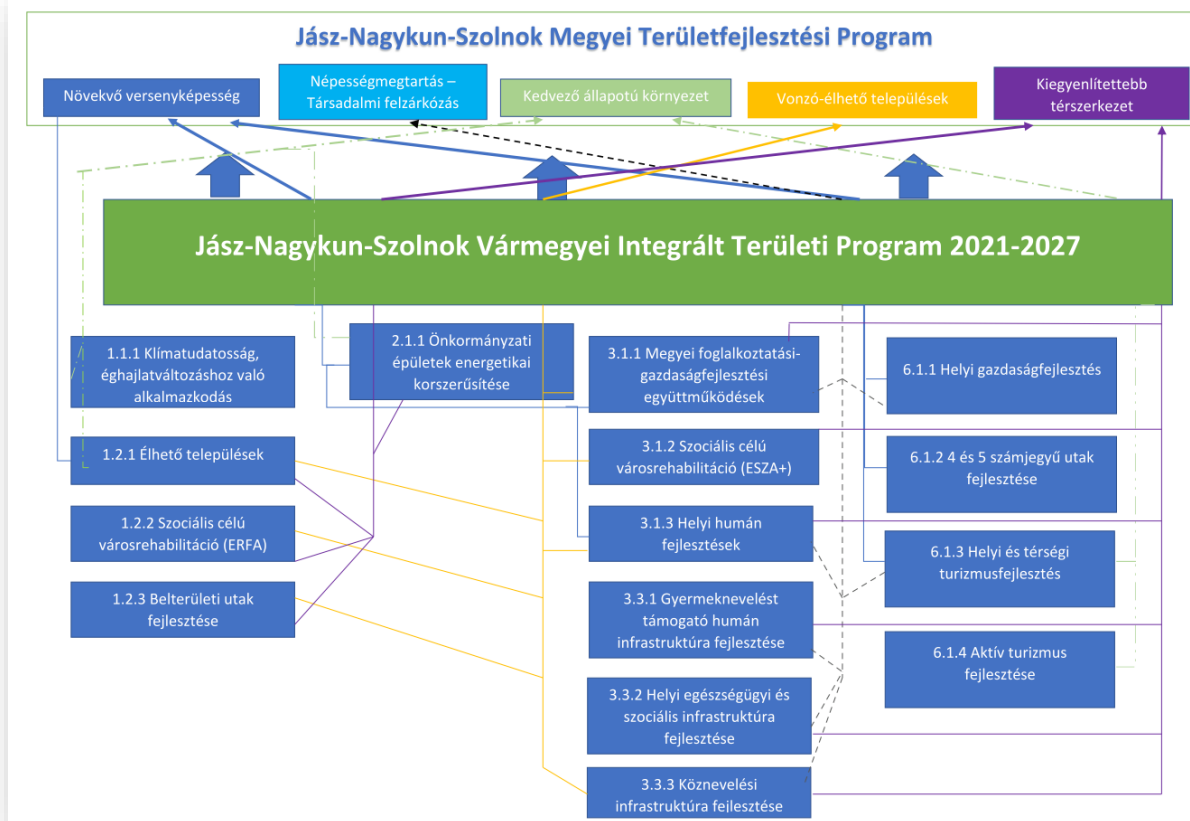
**P5) KIEGYENLÍTEBB TÉRSZERKEZET**

A stratégiai célkitűzések és a fejlesztési prioritások kapcsolatát az alábbi ábra szemlélteti:

Megnevezés	P1) NÖVEKVŐ VERSENYKÉPESSÉG	P2) NÉPESSÉGMEGTARTÁS – TÁRSADALMI FELZÁRKÓZÁS	P3) KEDVEZŐ ÁLLAPOTÚ KÖRNYEZET	P4) VONZÓ – ÉLHETŐ TELEPÜLÉSEK	P5) KIEGYENLÍTEBB TÉRSZERKEZET
T1) Új növekedési övezet	X				X
T2) Felzárkózó tiszántúli térségek	X				X
T3) Formálódó Tisza- Ökorégió			X		X
S1) Építő munka	X	X			
S2) Értékőrző tájhasználat	X	X	X	X	
S3) Vonzó települések	X	X	X	X	
S4) Érvényesülő közakarat		X	X	X	

Megállapítható, hogy a prioritások legnagyobb mértékben az S2) Értékőrző tájhasználat és az S3) Vonzó települések stratégiai célkitűzésekhez kapcsolódnak, visszaigazolva a vármegye kedvező környezeti állapotát és azt a tényt, hogy a közsféra fejlesztései meghatározóan uniós és hazai forrásokból (közpénzekből) finanszírozódnak.

A megyei területfejlesztési koncepció és a megyei területfejlesztési program célkitűzéseinek kapcsolódását a 2021-2027-es Terület- és Településfejlesztési Operatív Program Plusz (TOP\_PLUSZ) prioritásrendszeréhez az alábbi ábrák foglalják össze:



TOP_PLUSZ intézkedés megnevezése	T1 Új növekedési övezet	T2 Felzárkózó tiszántúli térségek	T3 Formálódó Tisza-Ökorégió	S1 Építő munka	S2 Értékközző tájhasználat	S3 Vonzó települések	S4 Érvényesülő közakarat
TOP_PLUSZ 1.1 Klímaturatosság, éghajlatváltozáshoz való alkalmazkodás	X	X	X	X	X	X	X
TOP_PLUSZ 1.2 Településfejlesztés, települési szolgáltatások			X	X	X	X	X
TOP_PLUSZ 1.3 Fenntartható városfejlesztés	X		X	X	X	X	
TOP_PLUSZ 2.1 Klímabarát vármegye			X		X	X	X
TOP_PLUSZ 3.1 Vármegyei és térségi fejlesztések (ESZA+ elemei)	X	X	X	X	X	X	X

TOP_Plusz 3.2 Fenntartható városfejlesztés (ESZA+ elemei)	X	X	X	X	X	X	X
TOP_PLUSZ 3.3 Helyi és térségi közszolgáltatások (ERFA)				X	X		X
TOP_PLUSZ 3.4 Fenntartható humán infrastruktúra (ERFA)				X	X	X	X
TOP_PLUSZ 6.1 Helyi gazdaság- fejlesztés	X	X		X	X	X	
TOP_PLUSZ 6.2 Fenntartható versenyképes városfejlesztés	X	X		X	X	X	

TOP_PLUSZ intézkedés megnevezése	P1) NÖVEKVŐ VERSENYKÉPES SÉG	P2) NÉPESSÉGMERTARTÁS – TÁRSADALMI FELZÁRKÓZÁS	P3) KEDVEZŐ ÁLLAPOTÚ KÖRNYEZET	P4) VONZÓ – ÉLHETŐ TELEPÜLÉSEK	P5) KIEGYENLÍTETTEBB TÉRSZERKEZET
TOP_PLUSZ 1.1 Klímatudatosság, éghajlatváltozáshoz való alkalmazkodás			X	X	
TOP_PLUSZ 1.2 Településfejlesztés, települési szolgáltatások		X	X	X	
TOP_PLUSZ 1.3 Fenntartható városfejlesztés	X	X	X	X	X
TOP_PLUSZ 2.1 Klímaparát vármegye			X	X	
TOP_PLUSZ 3.1 Vármegyei és térségi fejlesztések (ESZA+ elemei)	X	X			X
TOP_PLUSZ 3.2 Fenntartható városfejlesztés (ESZA+ elemei)		X			X
TOP_PLUSZ 3.3 Helyi és térségi közszolgáltatások (ERFA)	X	X			
TOP_PLUSZ 3.4 Fenntartható humán infrastruktúra (ERFA)		X		X	

TOP_PLUSZ 6.1 Helyi gazdaság- fejlesztés	X	X		X	X
TOP_PLUSZ 6.2 Fenntartható versenyképes városfejlesztés	X	X		X	X

A TOP\_PLUSZ forrásai alapvetően a vármegyei tervdokumentumokban megfogalmazott önkormányzati fejlesztések megvalósítását szolgálják. Legerőteljesebben az összehangolt, több településre kiterjedő, egységesen kezelt térségek fejlesztését segítik elő.

A vármegyei területfejlesztési dokumentumokban megfogalmazott szükségletekhez és igényekhez képest a TOP\_PLUSZ támogatási területeit figyelembe véve „támogatási fókusz hiány” mutatkozik a vármegye teljes területén az állami közúthálózat és a belterületi utak felújítása, az ivóvízvezetékek rekonstrukciója vonatkozásában, illetve a vármegye minden térségében szétszórtan (vagyis településcsoportokat nem alkotva) jelentkezik a 2.000 lakosegyenértékű települések szennyvízkezelésének megoldási igénye, a bentlakásos idősek otthona hálózata kiépítésének szükséglete, valamint az önkormányzati bérlakások építésének lehetősége.

A Jász-Nagykun-Szolnok Megyei Közgyűlés 11/2021. (III.30.) sz. határozatával elfogadott megyei területfejlesztési koncepció ([www.inszm.hu/](http://www.inszm.hu/) Önkormányzat/ Területfejlesztés/ Megyei Területfejlesztési Koncepció 2021-2027) III. Javaslattevő munkarész "II. Megyei Területfejlesztési Koncepció célrendszere - 2030" című fejezetében (lásd 7-14. oldalak) ismertetett horizontális célok:

**H1 Hálózatosodás** alatt értjük, hogy az egyes szereplők között folyamatos formális vagy informális csatornákon közvetített kapcsolatrendszer épül ki, a szereplők együttműködése nyomán komplex és összetett projektek kerüljenek kialakításra. Az önkormányzati, igazgatási, területfejlesztési, gazdasági és non profit szektorok mind a tervezésben, mind a fejlesztési elképzelések megvalósításában, különböző formákban, és intenzitással együttműködnek. A fentiekben szereplő együttműködéseket, azok tartalmi elemei dokumentumokkal is alátámasztásra kerülnek.

**H2 Bővülő foglalkoztatottság** alatt értjük azt hogy a támogatási kérelmek, projektek vagy segítik a foglalkoztatás növekedését közvetlenül új munkahelyek létrehozásával vagy pedig közvetett hatással bírnak a projekt eredményeinek köszönhetően új munkahelyek létrehozására a Kedvezményezett településen.

**H3 Növekvő energiahatékonyság** alatt értjük a projekt keretében megvalósuló infrastrukturális beruházási elemek kapcsán olyan műszaki megoldások alkalmazását, melyek környezettudatos megoldásokat tartalmaznak, az energiahatékonyság és a megújuló energiaforrások alkalmazásának növelése által, valamint az energiatudatosság növelését szemléletformálási programok megvalósításán keresztül is elősegítik. A pályázati kérelemhez csatolt előkészítő dokumentáció részeként ezen műszaki megoldások bemutatásra kerülnek.

**H4 Hozzájárulás a fenntarthatósághoz teljesülése** vizsgálata, mely vonatkozhat a pályázati projekt által elért eredmények és beruházási elemek fenntarthatóságának bemutatására humán-erőforrás oldalról, pénzügyi üzemeltetési oldalról, illetve a kedvező állapotú környezet megőrzésének és fenntartásának oldaláról. A pályázati kérelemhez csatolt előkészítő dokumentáció részeként ezen fenntarthatóságra vonatkozó illeszkedése bemutatásra kerülnek.

## 2. A VÁRMEGYE KÜLSŐ KAPCSOLATRENDSZERÉNEK VIZSGÁLATA

Jász-Nagykun-Szolnok vármegye centrális fekvéséből adódóan 7 vármegyével határos. A hagyományok, a földrajzi korlátok, a kiépült infrastruktúra és a településhálózat által meghatározva Heves, Pest és Bács-Kiskun vármegyék, illetve a főváros felé erőteljesek a kapcsolatok minden szinten. Békés és Csongrád-Csanád vármegyék irányába a szomszéd települések szintjén léteznek vármegyehatáron átnyúló együttműködések. Borsod-Abaúj-Zemplén vármegyével a Tisza-tó térsége jelent kapcsolatot, Hajdú-Bihar vármegye felé pedig a hivatalos és szervezett szolgáltatásokat igénybe vevő kapcsolódás a jellemző.

Az új típusú regionális együttműködés, az Északkelet-Magyarországi Gazdaságfejlesztési Zóna további tagvármegyéivel közül Nógrád vármegyéből sokan ingáznak a Felső-jászsági ipari agglomerációba, Szabolcs-Szatmár-Bereg vármegyében pedig vármegyei székhelyű gazdaságok üzemegységei működnek.

Számos, a vármegyének kiemelten fontos vármegyehatáron átnyúló fejlesztés csak területi kooperációval valósítható meg. A **szomszéd vármegyékkel együtt megvalósítható főbb fejlesztések** (Isd. vármegyei területfejlesztési program stratégiai része) a következők:

- **Pest vármegye:**
  - Közép-magyarországi fejlesztési övezet kialakítása.
  - M4 Szolnoki északi elkerülője megvalósítása,
  - M8 gyorsforgalmi út megépítése.
- **Heves:**
  - Eszterházy Károly Egyetem Jászberény Campus fejlesztése,
  - Dél-hevesi – Felső-jászsági növekedési zóna megalapítása,
  - Tisza-tavi kiemelt turisztikai térség összehangolt fejlesztése,
  - Tisza-Ökorégió létrehozása,
  - M32 gyorsforgalmi út megépítése.
- **Borsod-Abaúj-Zemplén:**
  - Tisza-tavi kiemelt turisztikai térség összehangolt fejlesztése,
  - Tisza-Ökorégió létrehozása.
- **Hajdú-Bihar:**
  - Debreceni Egyetem Szolnok Campus fejlesztése,
  - Tisza-tavi kiemelt turisztikai térség összehangolt fejlesztése,
  - Tisza-Ökorégió létrehozása,
  - Hortobágyi Nemzeti Park fejlesztéseinek összehangolása,
  - M4 Törökszentmiklós – Püspökladány szakaszának megépítése.
- **Békés:**
  - Körös-menti turisztikai együttműködés kialakítása,
  - Körösök vízpótlásának biztosítása,
  - Mezőtúr-Szarvas Körös-híd megépítése.

- **Csongrád-Csanád:**
  - Tisza-Ökorégió létrehozása,
  - Szentesi kórház fejlesztésében való közreműködés, hogy a kórház ellátási területe továbbra is kiterjedjen a Tiszazug déli részére,
  - Tiszazug, valamint Szentés és Csongrád városok együttműködésének erősítése,
  - Csépa-Csongrád Tisza-híd megépítése.
  
- **Bács-Kiskun:**
  - Közép-magyarországi fejlesztési övezet kialakítása,
  - turisztikai kínálat összehangolása,
  - Tisza-Ökorégió létrehozása,
  - M8 gyorsforgalmi út megépítése,
  - M44 Tisza-hídjának megépítése.

Az Országos Fejlesztési és Területfejlesztési Koncepció (OFTK) és a vármegyei célkitűzések kapcsolódása:

Megnevezés	Értékteremtő, foglalkoztatást biztosító gazdasági fejlődés	Népességi fordulat, egészséges és megújuló társadalom	Természeti erőforrásaink fenntartható használata, értékeink megőrzése és környezetünk védelme	Térségi potenciálokra alapozott fenntartható térszerkezet
T1) Új növekedési övezet	x	x		x
T2) Felzárkózó tiszántúli térségek	x	x		x
T3) Formálódó Tisza-Ökorégió			x	x
S1) Építő munka	x	x	x	
S2) Értékőrző tájhasználat		x	x	
S3) Vonzó települések			x	x
S4) Érvényesülő közakarat			x	x

Az OFTK átdolgozás alatt lévő dokumentumában körvonalazódó új célkitűzések jól fedik le a megoldandó társadalmi, gazdasági és területi problémákat. Jász-Nagykun-Szolnok vármegye stratégiai céljai kapcsolódásainak vizsgálata során megállapítható, hogy a vármegyei célok legszorosabban a „Természeti erőforrásaink fenntartható használata, értékeink megőrzése és környezetünk védelme”, valamint a „Térségi potenciálokra alapozott fenntartható térszerkezet” nemzeti célkitűzésekhez kapcsolódnak. Mindez visszaigazolja a vármegye gazdaságának súlyát, a lakosság viszonylag jó szakképzettségét és a megfogalmazott „öko-megye” kialakításának megkezdését, illetve az erőteljes kelet-nyugati térszerkezeti különbségek megkezdendő mérséklését.

### 3. A VÁRMEGYE BELSŐ TERÜLETI KAPCSOLATRENDSZERÉNEK VIZSGÁLATA

Jász-Nagykun-Szolnok vármegye településhálózata kialakultnak tekinthető. A jelenlegi 9 járás megfelel a hagyományos és mai várostérségeknek, azonban napjainkban legjellemzőbb területi sajátossága a vármegyében Tiszához igazodó térszerkezeti törésvonal, amely egy fejlettebb nyugati és egy fejletlenebb keleti részre osztja a vármegyét (újabb fejlemény, hogy a több évtizedes népesség-átstrukturálódás miatt a Jászapáti járás is bekerült a legelmaradottabb térségek közé).

A jövőbeni fejlődési lehetőségek alapján a Jászberényi járás és a Szolnok járás dinamikusan fejlődhet, a Karcagi járás, a Kunszentmártoni járás, a Mezőtúri járás, a Tiszafüredi járás adottságaik alapján dinamizálhatók, míg a Jászapáti járás és a Kunhegyesi járás céltudatos felzárkóztatása szükséges.

A vármegye ugyan központi helyen fekszik az ország keleti felében, azonban a nemzetközi közlekedési útvonalak és a fejlődési tengelyek áthelyeződése nyomán belső perifériává vált. A Felső-Jászság és Szolnok Megyei Jogú Város térsége egyre inkább a budapesti metropolisz térség alközpontjának tekinthető, addig a tiszántúli térségek kifejezetten „lassú zónák”.

A vármegye több vármegyén kívüli fejlődési tengelyhez kapcsolódik. Új vármegyén belüli fejlődési tengelyek kialakulása várható a vármegyét végre érintő gyorsforgalmi úthálózat fejlesztése nyomán. A vármegyét érintő fejlődési tengelyek közül Kelet-Nyugat irányú: az M3-as, a potenciális M4-es tengely, illetve az M44-es tengely; észak-déli irányú: a Hatvan-Szolnok-Szentes tengely, valamint a Tisza-tó – Hármaskörös tengely.

A vármegye saját térszerkezeti elemei a Szolnok nagyvárosi településeggyüttes, a nagykunszági városvonal és a Felső-jászsági ipari agglomeráció.

A vármegye települései közül 22 városi jogállású, amelyek az alábbiak szerint csoportosíthatók:

- teljes középfokú központ: Jászberény, Karcag, Mezőtúr, Szolnok,
- egyéb járási székhely: Jászapáti, Kunhegyes, Kunszentmárton, Tiszafüred, Törökszentmiklós,
- kisváros: Kisújszállás, Tiszaföldvár, Túrkeve,
- kiemelkedő termelési centrum: Jászárokszállás, Jászfényszaru, Jászkisér, Martfű,
- Szolnoki településeggyüttes városi jogállású kistelepülései: Besenyszög, Rákóczi falva, Újszász,
- városi jogállású, funkcióhiányos település: Abádszalók, Fegyvernek, Kenderes.

A vármegye sajátos funkciójú települései a következők:

*Ipari termeléssel rendelkező település /24/ /hatályos megyei területfejlesztési koncepció alapján/*

- Kialakult termelési centrum /10/
  - o (országos/nemzetközi jelentőségű ipari tevékenység önálló végtermék gyártással) Jászfényszaru, Jászberény, Jászárokszállás, Szolnok, Tószeg, Szajol, Törökszentmiklós, Martfű, Tiszapüspöki, Túrkeve



- Kisebb volumenű ipari központ /9/
  - (egy vagy néhány megyei/helyi jelentőségű üzem) Jászkisér, Jászládány, Jásztelek, Alattyán, Tiszaföldvár, Kisújszállás, Kenderes, Örményes, Kunhegyes
- Potenciális térségi foglalkoztatási központ /5/
  - (ipari parkkal rendelkező település depressziós térségben) Jászapáti, Kunszentmárton, Mezőtúr, Karcag, Tiszafüred

*Turisztikai célterület települései /28/ /hatályos megyei területfejlesztési koncepció alapján/*

- Országosan kiemelt turisztikai térség települései /11/
  - Abádszalók, Berekfürdő, Karcag, Kunmadaras, Tiszaderzs, Tiszafüred, Tiszaigar, Tiszaörs, Tiszaszentimre, Tiszaszőlős, Tomajmonostora
- Vármegyei jelentőségű célterületek /17/
  - Idegénforgalmi központ / 2/
    - (meghatározó mértékű turizmus sokrétű szolgáltatásra és vonzerőre épülve) Cserkeszőlő, Szolnok
  - Kisebb léptékű turizmus/11/
    - (egy vonzerőre, vagy egy objektumra épülő tevékenység) Jászapáti, Jászszentandrás, Nagykőrű, Martfű, Rákóczifalva, Tiszakürt, Túrkeve, Kisújszállás, Törökszentmiklós, Kenderes, Nagyiván
  - Fejlesztendő célterület /4/
    - (sokrétű vonzerő, de az infrastruktúra és a szolgáltatás fejletlen) Jászberény, Kunszentmárton, Mezőtúr, Kunhegyes

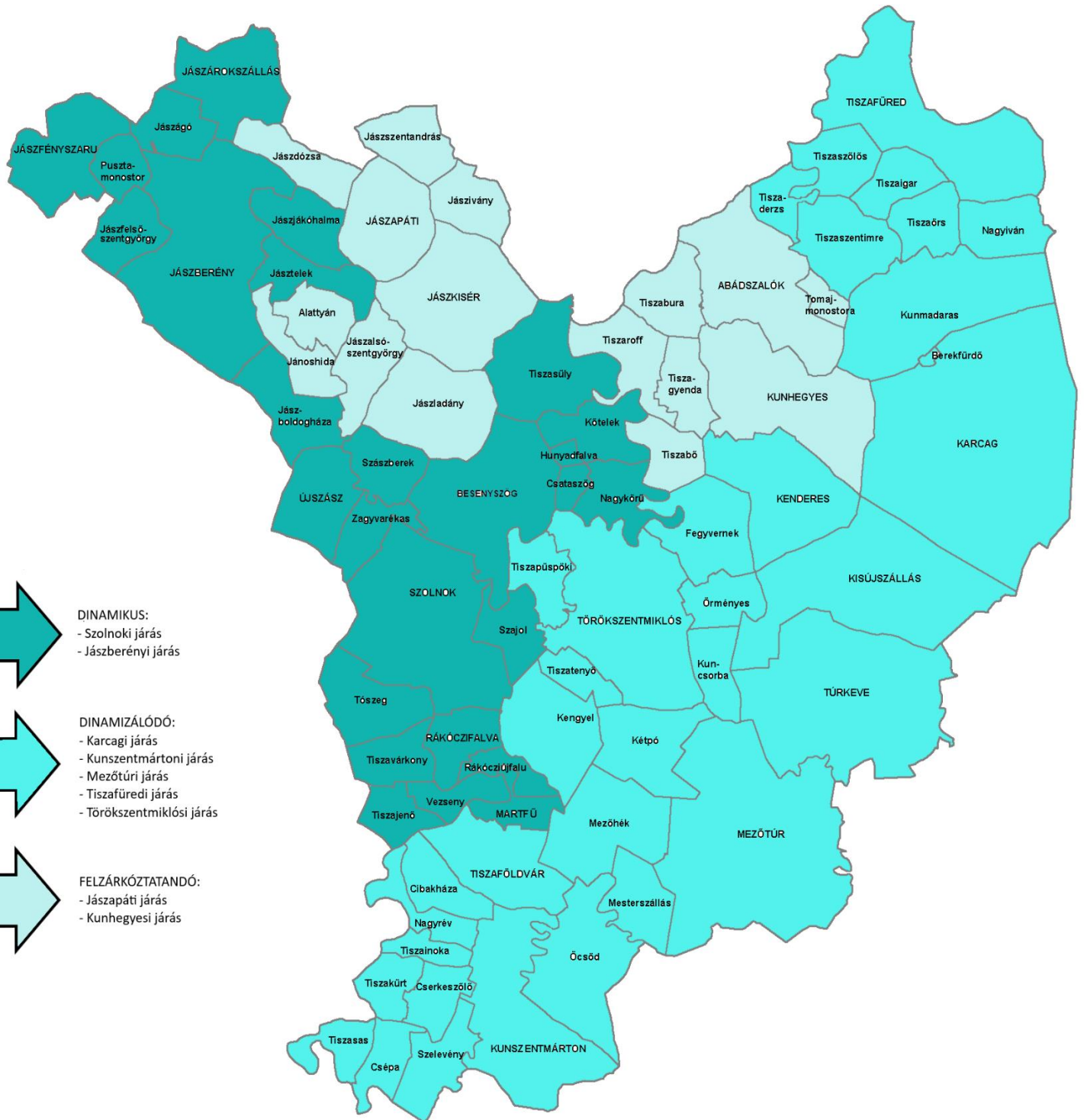
A vármegye térségeinek, városainak és településeinek funkcionális kategorizálása hozzájárul a vármegyére decentralizált források felhasználási kereteinek kialakításához.

## JÁSZ-NAGYKUN-SZOLNOK VÁRMEGYE 9 JÁRÁSA



# Jász-Nagykun-Szolnok Megyei Területfejlesztési Koncepció 2021-2030

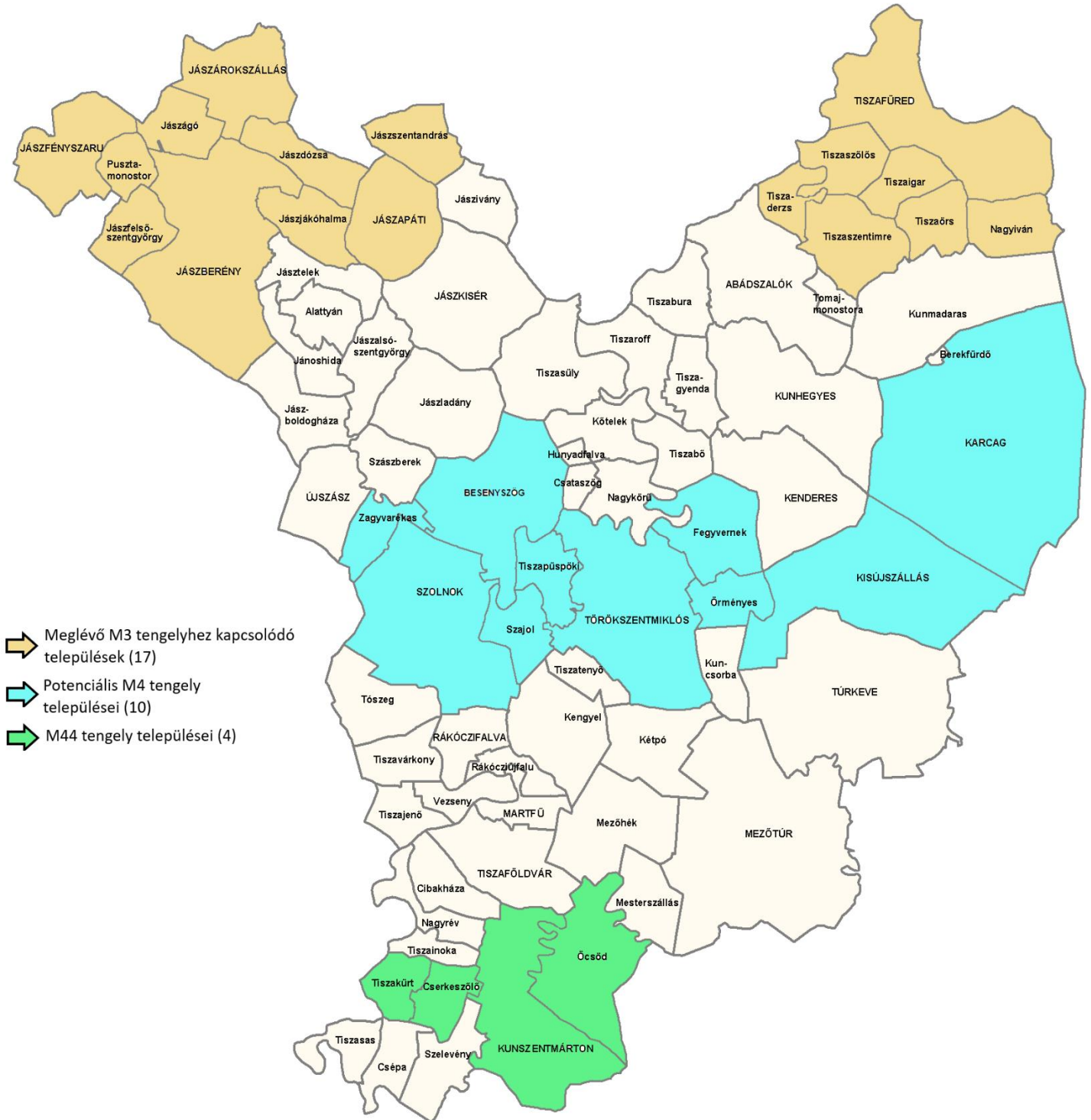
## Jövőkép – Fejlődési utak



# Jász-Nagykun-Szolnok Vármegye térszerkezeti jövőképe

I.

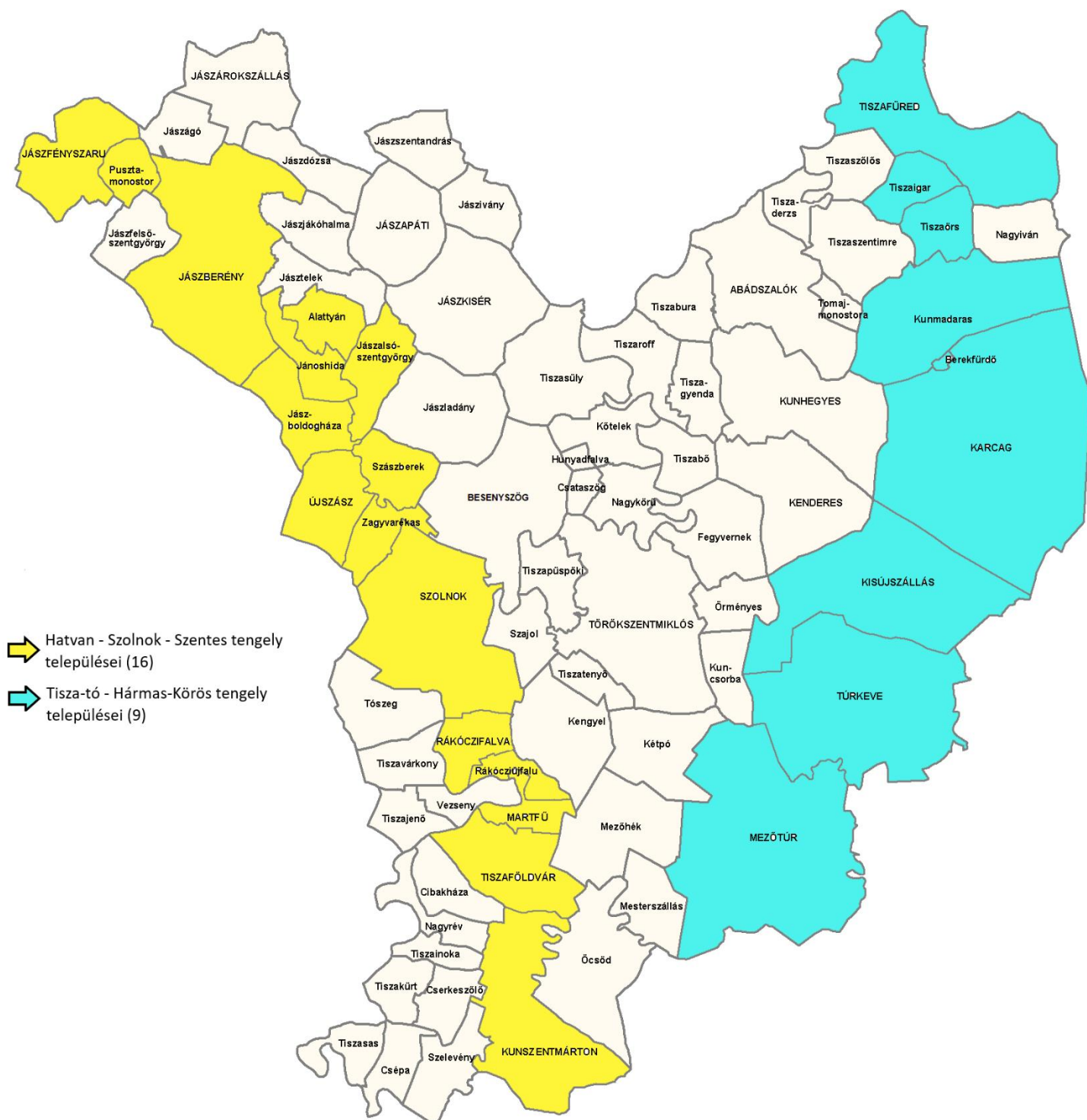
## Kelet – nyugati fejlődési tengelyek



# Jász-Nagykun-Szolnok Vármegye térszerkezeti jövőképe

## II.

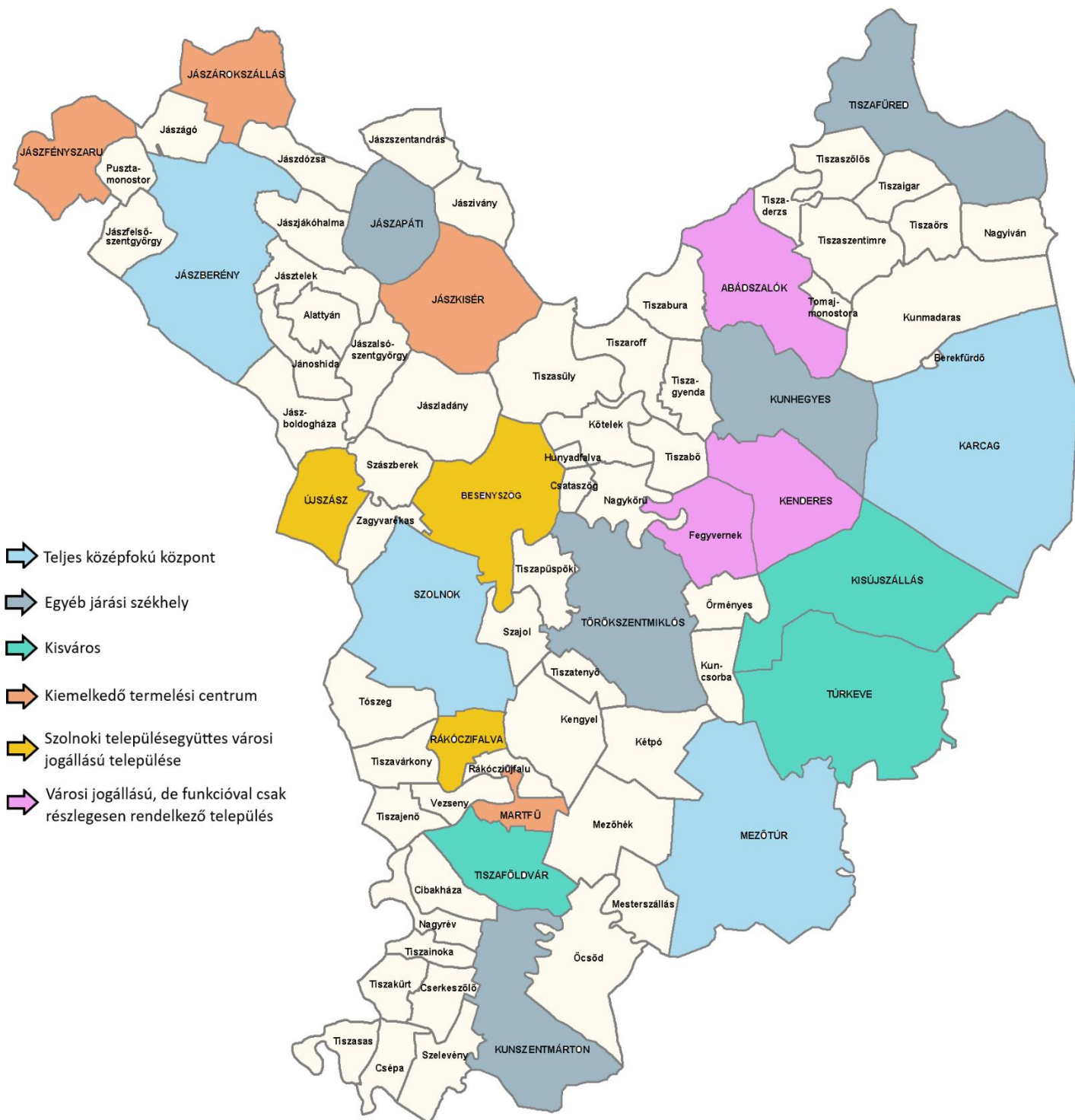
### Észak – déli fejlődési tengelyek



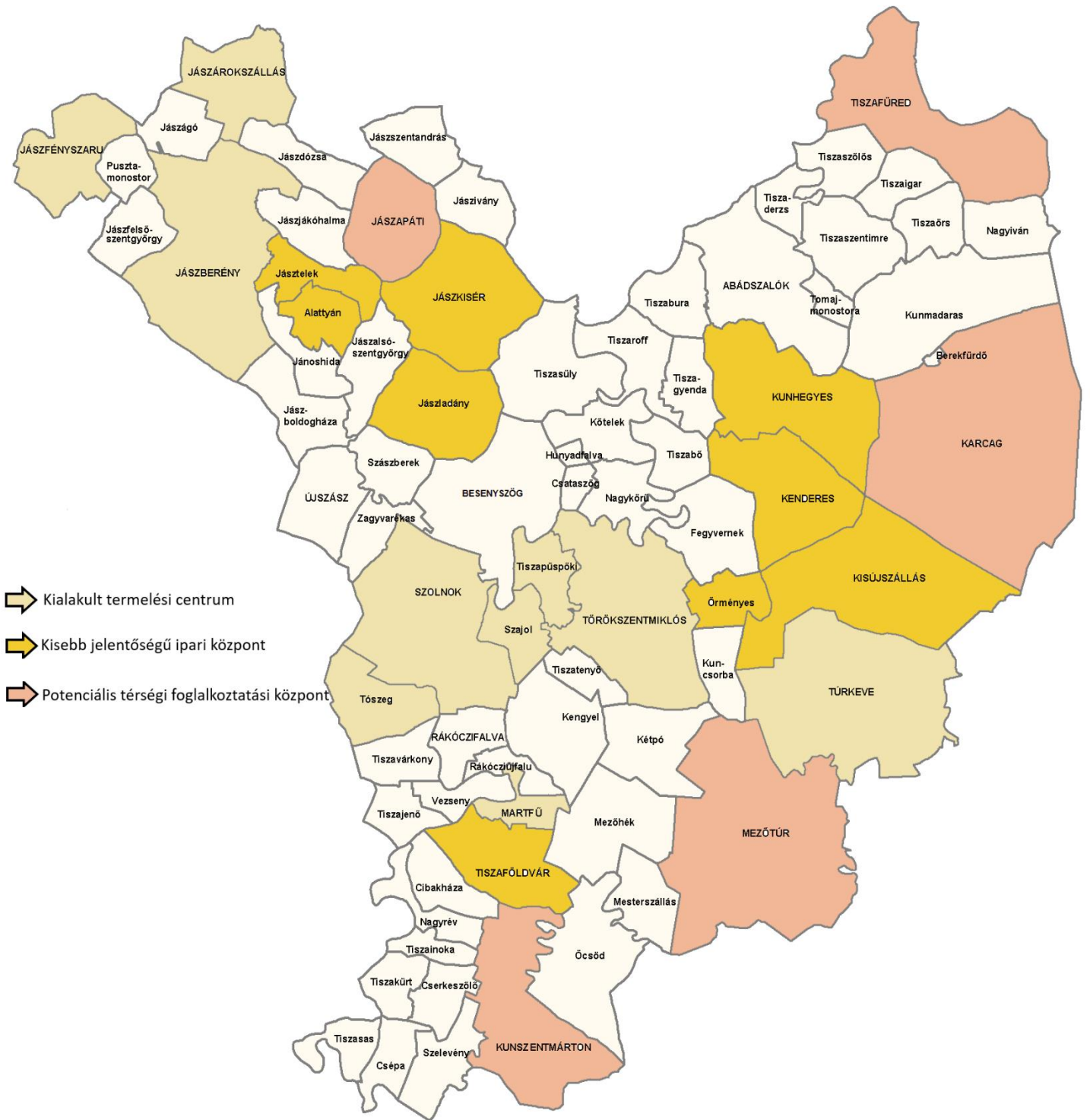
### Jász-Nagykun-Szolnok Vármegye sajátos térszerkezeti elemei



## Jász-Nagykun-Szolnok Vármegye városhálózata



## Ipari funkcióval rendelkező települések







- ➡ Kialakult termelési centrum
- ➡ Kisebb jelentőségű ipari központ
- ➡ Potenciális térségi foglalkoztatási központ



## Turisztikai célterületek



-  Országosan kiemelt térség települése
-  Idegenforgalmi központ
-  Kisebb léptékű turisztikai központ
-  Potenciális turisztikai célterület

## 4. AZ ITP 2021-2027 FEJLESZTÉSI CÉLTERÜLETEINEK KIJELÖLÉSE – A VÁRMEGYEI FORRÁSFELHASZNÁLÁSI MÓDOK

A 2021-2027-es fejlesztési ciklusban erőteljesebben jut érvényre a kitűzött fejlesztési célok megvalósításában a térségi szemlélet. Ennek jegyében szükséges kialakítani azokat a térkategóriákat, amelyek a fejlesztések megvalósításának alapvető egységeit képezik.

A vármegyében már a tervezési folyamat megkezdésekor mind döntéshozói, mind szakmai szinten egyetértés volt abban, hogy a 290/2014. (XI.26.) Korm. rendeletben szereplő **két legelmaradotabbt Jászapáti járás és a Kunhegyesi járás kiemelt és elkülönített kezelése történjen meg**. Ez a tervezési alapelv is szolgálja a TOP\_PLUSZ forrástervezés tervezésének LHH térségbe történő allokációját.

A **vármegyeszékhely és településeggyüttese hasonlóan kiemelt és elkülönített kezelése** is rögzítésre került, amelyet a Megyei Közgyűlés 3/2020. (V.13.) számú rendeletével elfogadott „Jász-Nagykun-Szolnok Megyei Területrendezési Terv” című tervdokumentum megyén belül együtt tervezhető térségekre vonatkozó szakasza már megalapozott.

Szolnok Megyei Jogú Város a rendszerváltás előtt kiterjedt regionális szerepkörrel is rendelkezett, valamint a város erőteljes gazdasága nagyléptékű munkaerő-vonzáskörzetet hozott létre. A XX. század végén ezen szerepkörök jelentősen mértékben lecsökkentek, azonban a város kiterjedt települési vonzáskörzete és az azon belüli szoros együttműködés fennmaradt. A lejátszódott népességmozgás, a jelentős mértékűvé váló infrastrukturális összekapcsolódás (ivóvízellátás, szennyvízkezelés, hulladékgazdálkodás) és a jövőbeni fejlesztési elképzelések indokoltá és szükségessé teszik a város és vonzáskörzete együttes kezelését.

A vármegye térszerkezete másik két sajátos elemének (Felső-Jászság ipari agglomeráció, „nagykunsági városvonal”) települései között nem ilyen nagy volumenű és sokrétű a településközi együttműködés, viszont teljes körűen megfelelnek a Fejlesztési célterület forrásfelhasználási módnak.

A vármegyében rendelkezésre álló forrásoknak – az egyeztetések alapján – mintegy 25%-át indokolt Szolnok Megyei Jogú Város és a 13 település alkotta térség fejlesztésére fordítani.

Ezeket figyelembe véve a megyei területfejlesztési program stratégiai részében megtörtént a térkategóriák kialakítása következők szerint.

Figyelembe véve:

- azt a tényt, hogy a vármegye **9 járása lényegében azonos a történelmi és mai várostérségekkel,**
- a területfejlesztési koncepcióban megfogalmazott **térszerkezeti jövőképet,**
- a vármegye **9 járásának** elmúlt időszakban történt társadalmi, gazdasági fejlődését és a lehetséges fejlődési pályáját,
- a vármegye **négy gazdaságilag együttkezelendő térségét** (Jászság, Szolnok – Törökszentmiklós – Martfű térsége, Nagykunság – Tisza-tavi térség, Mezőtúr térsége – Tiszazug),

- a vármegye **sajátos térszerkezeti elemeit** (Felső-Jászság ipari agglomeráció, Szolnoki településeggyüttes, „nagykunsági városvonal”),
- a vármegye **városhálózatának szerkezetét és munkamegosztását,**
- a legelmaradottabb, komplex programmal fejlesztendő **Jászapáti járás és Kunhegyesi járás** kiemelt és elkülönült kezelését,
- **Szolnok Megyei Jogú Város és településeggyüttese** pozíciójának várható erősödését és kiemelt elkülönült kezelését,
- **Tiszasüly, Újszász, Szajol, Martfű, Fegyvernek és Túrkeve** többirányú kapcsolódásuk miatti külön értékelését,

a koncepcionális célok lehetséges megvalósulása az elemzések nyomán alábbi **térkategóriákon (TK), forrásfelhasználási módokon** keresztül történhet:

- **TK1 Szolnok Megyei Jogú Város és településeggyüttese** (Szolnok Megyei Jogú Város + Szolnok település együttese 13 települése),
- **TK2 Jászberény térsége** (Felső-Jászság/Jászberényi járás 9 települése + Újszász),
- **TK3 Törökszentmiklós térsége – Mezőtúr térsége – Kunszentmárton térsége** (Törökszentmiklói járás 6 települése + Szajol, Mezőtúri járás 4 települése, Kunszentmártoni járás 11 települése + Martfű),
- **TK4 Karcag térsége – Tiszafüred térsége** (Karcagi járás 5 települése + Fegyvernek + Túrkeve, Tiszafüredi járás 7 települése),
- **TK5 Kunhegyes térsége** (Kunhegyesi járás 7 települése),
- **TK6 Jászapáti térsége** (Alsó-Jászság/Jászapáti járás 9 települése + Tiszasüly).

A megyei területfejlesztési program társadalmi egyeztetése során a térkategóriákat érintően eltérő vélemény nem fogalmazódott meg.

Az egyes intézkedéseken belül a valós igények szerint meghatározott forráskeretet a vármegye négy formában használhatja fel. Az egyes forrásfelhasználási módokhoz részben hasonló, részben eltérő tervezési és eljárási feladatok kapcsolódnak.

A hazai Terület- és Településfejlesztési Operatív Program Plusz vármegyére dedikált keretének 4 forrásfelhasználási módja az alábbi:

- Fenntartható városfejlesztésre allokált keret,
- Fejlesztési célterület kerete,
- Fejlesztési célra fordított keret,
- Kiemelt Kedvezményezett által koordinált fejlesztések kerete.

**2021-2027**  
**Jász-Nagykun-Szolnok vármegyei tércategóriákhoz (TK) tartozó települések**  
**(6 TK)**



A vármegyei térkategóriák esetében a forrásfelhasználási módokat az alábbi táblázat mutatja:

Megnevezés	Fenntartható városfejlesztés	Fejlesztési célterület	Fejlesztési cél	Kiemelt Kedvezményezett fejlesztései
TK1 Szolnok Megyei Jogú Város és településeggyüttese	X			X
TK2 Jászberény térsége		X		X
TK3 Törökszentmiklós térsége – Mezőtúr térsége – Kunszentmárton térsége		X		X
TK4 Karcag térsége – Tiszafüred térsége		X		X
TK5 Kunhegyes térsége		X		X
TK6 Jászapáti térsége		X		X

**Az ERFA rendelet 11. cikk fenntartható városfejlesztés eszköze a fenntartható városfejlesztés intézkedésekkel és a budapesti prioritásokkal valósul meg ERFA-ESZA+ forrással.** Az intézkedések fenntartható városfejlesztési stratégián (FVS) alapuló programterv (TVP, TOP\_PLUSZ Városfejlesztési Programterv) alapján biztosítanak forrást az ITP-k keretében kiválasztott városoknak.

A **Fenntartható városfejlesztés** forrásfelhasználási módhoz tartozó településekre egy, a vármegyei ITP-hez igazodó közös stratégiai program készült, amely tartalmazza az érintett települések által megvalósítani kívánt projekteket. A vármegyei ITP tételesen csak ezen forrásfelhasználási mód nagyságát határozza meg.

Az ITP a 2021-2027-es programozási időszakban hozzá kell járuljon a tagállam új ERFA rendelet 11. cikkében kijelölt kötelezettsége teljesítéséhez. Ennek értelmében a vármegyei önkormányzat a városi jogállású települései részére allokálhat stratégiai forráskeretet az új ERFA rendelet 11. és az új CPR rendelet 28-29. cikkelyével összhangban. A forrásfelhasználási módon belül szükséges a városi területek részére elkülönített összesített forráskeret megadása. A forrásfelhasználási módon belül a városi területek részére elkülönített kumulált forráskeret kerül megjelölésre, és ezen forráskeretre fenntartható városfejlesztési stratégiával pályázhatnak a városok.

**2022. évben Szolnok Megyei Jogú Város és térsége elkészítette a szükséges Fenntartható Városfejlesztési Stratégiáját (FVS) és TOP\_PLUSZ Városfejlesztési Programtervét (TVP), amelyek révén átfogó képet kapunk a város és térsége fejlesztési elképzelésekről, célokról.** Az FVS teljes tervezéssel készül és nem korlátozódik csupán a TOP\_PLUSZ forrásainak a felhasználására, megalapozza a város további, jövőben elkészítendő stratégiai dokumentumait is.

Az FVS melléklete a TOP\_PLUSZ terhére támogatható projekt-terveket felölelő Városfejlesztési Programterv (TVP), amelyben projektekre lebontva szemléltetett beavatkozási rendszerét még szükséges összevetni a TOP\_PLUSZ támogatott tématerületeivel is.

A Vármegyei Önkormányzat és Szolnok Megyei Jogú Város döntéshozói és szakapparátusa több tisztségviselői és szakmai egyeztetést folytatott le a jövőbeni elképzelések összehangolása érdekében. A stratégia kialakítása a Vármegyei Önkormányzattal való szoros együttműködésben történt meg.

Az ITP 2.0. tervezéshez kapcsolódóan az Operatív Program prioritásrendszerének módosulása miatt a fenntartható városfejlesztés intézkedéseire allokált források felülvizsgálata érdekében Jász-Nagykun-Szolnok Vármegye Önkormányzata a város és térsége által TVP-ben rögzített intézkedésenkénti keretösszegeket leegyeztette, ezáltal is elősegítve a stratégiai alapon önálló forráskeret hatékony felhasználását.

Az adott **Fejlesztési célterület** forrásfelhasználási módhoz tartozó településkörre egy indikatív forráskeret kerül meghatározásra a vármegyei ITP-ben, itt a megvalósítani kívánt projektek a standard pályázattal rendszer keretében kaphatnak támogatást. Az adott fejlesztési célterület forrásfelhasználási módhoz tartozó településkörre egy indikatív forráskeret kerül meghatározásra a vármegyei ITP-ben, itt a megvalósítani kívánt projektek a TKR-en belüli standard pályázattal rendszer keretében kaphatnak támogatást. A forrásfelhasználási mód vonatkozásában területspecifikus kiválasztási kritériumok megfogalmazása szükséges.

**Kiemelt kedvezményezett** által koordinált fejlesztések: A forrásfelhasználási mód vonatkozásában területspecifikus kiválasztási kritérium megfogalmazása szükséges, amely(ek)hez való illeszkedés bemutatása a támogatási kérelem benyújtásának feltétele. A kiválasztási kritériumoknak a vármegye területfejlesztési programjából levezethetőknek kell lenniük. Az ITP megvalósításában három **kiemelt Kedvezményezett – Jász-Nagykun-Szolnok Vármegye Önkormányzata, a Magyar Közút Zrt., valamint a Tankerületi Központ**– közreműködik.

- **Jász-Nagykun-Szolnok Vármegye Önkormányzata kiemelt kedvezményezettként** elkülönített forrásra jogosult **a vármegyei foglalkoztatási paktum, illetve vármegyei szintű ESZA típusú projektek végrehajtására és megvalósítására**. Ezen projektek során Jász-Nagykun-Szolnok Vármegye Önkormányzata koordinálásában, a vármegyei területfejlesztési dokumentumokban meghatározott stratégiai, fejlesztési célok és szempontokhoz illeszkedve valósulnak meg a fejlesztések, kiemelten figyelmet fordítva a területi kiegyenlítődés elősegítésére, a kedvezményezett járások és komplex programmal fejlesztendő járás fejlesztésére.

Jász-Nagykun-Szolnok Vármegye Önkormányzata az egész vármegyére kiterjedően hozta létre a foglalkoztatási-gazdaságfejlesztési együttműködést, amelynek célja, hogy a projekt megvalósítása során kialakított foglalkoztatási stratégia mentén, a konzorciumi partnerek és a Paktumhoz csatlakozók együttműködésében képzési és foglalkoztatási programok valósuljanak meg.

A teljes vármegyére kiterjedő kooperáció kialakítása mellett vállalkozások munkaerő-igényének aktív munkaerőpiaci eszközökön keresztül történő támogatása és munkaadókat támogató gazdaságfejlesztési, illetve befektetés-ösztönző tevékenységek is megvalósulnak.

- **A vármegyei szintű humán fejlesztési programok (ESZA típusú projekt)** megvalósítása során a vármegyei önkormányzat tervezi a már meglévő, a korábbi sikeresen megvalósított EFOP-1.6.3 sz. projektjében elkészült Szolgáltatási Út Térképének és Vármegyei Esélyteremtő Paktumának a felülvizsgálatát/módosítását a Vármegyei Felzárkózási Fórum, illetve Munkacsoport szakmai bevonásával. A vármegyei önkormányzat e vármegyei tervekre alapozottan a vármegyei szolgáltatáshiányokra reflektálva tervezi közösségfejlesztési, szemléletformálási tevékenységek megvalósítását kiemelten a hátrányos helyzetű célcsoportokra fókuszálva mely, a pályázati felhívás tervezetében szerepel. A vármegyei önkormányzat széles partnerséggel és ismeretekkel bír az előzőekben részletezett célok vármegyei elérése vonatkozásában, emiatt kiemelt kedvezményezettként kívánjuk a teljes vármegyei keretösszeg egy részét felhasználni.

- **Jász-Nagykun-Szolnok Vármegye Önkormányzata**, mint a Tisza-tó Térségi Fejlesztési Tanács elnökét adó vármegyei önkormányzat meghatározó **konzorciumi (tag)szereplője lehet az aktív- és ökoturisztikai fejlesztéseknek** – de nem kíván kiemelt kedvezményezetti szerepet vállalni. Jász-Nagykun-Szolnok Vármegye Önkormányzata a jövőben is nagy hangsúlyt kíván fektetni arra, hogy a megvalósuló aktív turisztikai fejlesztések megfelelő működtetése, üzemeltetése a kialakítást követően is biztosított legyen és a látogatók számára elérhetőek legyenek, így a vármegyei koordináció mellett megvalósuló fejlesztések hosszú távon fenntarthatók lesznek mind gazdasági, mind környezeti szempontból.

- **A Magyar Közút NZrt. kiemelt kedvezményezettként** elkülönített forrásra jogosult a **4 és 5. számjegyű utak felújításával** kapcsolatos projektek végrehajtására. A felhívásra támogatási kérelmet kizárólag a Magyar Közút NZrt. nyújthat be, ezáltal biztosított a 290/2014. (XI. 6.) Korm. rendelet szerinti kedvezményezett járásokban a 4 és 5 számjegyű, állami tulajdonban lévő közutak fejlesztésének megvalósulása, kiemelt figyelemmel a 36 komplex programmal fejlesztendő járásra.

- **A Tankerületi Központok a köznevelés fejlesztéseinél (ERFA)** kiemelt kedvezményezettként kerülnek meghatározásra.

A kiemelt kedvezményezetti státuszú vármegyei önkormányzat, mint Területi Szereplő direkt beavatkozását jelenti a területi kohézió tényleges megvalósulása érdekében. Az a cél, hogy a helyi elképzelésekben a települések által meg nem jelenített, de szükséges és kiemelt fontosságú gazdaságfejlesztést célzó beruházások ténylegesen létrejöjjenek, biztosítva a továbblépés lehetőségét.

A vármegyei önkormányzat a fejlesztési időszak elején nem allokál forrást a fenti típusú kiemelt fejlesztésekre, de visszahulló forrás esetén a későbbiekben az Irányító Hatósággal közösen megvizsgálja, hogy erre lesz-e lehetőség.

Szükséges fenntartani annak a lehetőségét, hogy a vármegyei önkormányzat által megvalósított fejlesztések köre indokolt esetben kiterjedhessen építési és felújítási projektekre is. Erre elsősorban a két komplex programmal támogatandó Jászapáti járás és Kunhegyesi járás esetében a gazdaságfejlesztés terén kerülhet sor. Ezt a 2014-2020-as ciklusban megvalósítás alatt lévő kettő vármegyei önkormányzati saját projekt (karcagi ipari park, tiszafüredi turisztikai centrum) tapasztalatai is megalapoznak.

Annak ellenére, hogy a vármegye teljes területének hézagmentes lefedése megtörtént a **Fenntartható városfejlesztés** és a **Fejlesztési célterület** felhasználási módok által, az aktív turizmus fejlesztésére önálló **fejlesztési cél** került kialakításra, ugyanis az Aktív- és Ökoturisztikai Fejlesztési Központ Nkft. – mint szakterületi felelős – ajánlása alapján nem tartja indokoltnak a vármegye kisebb földrajzi területekre történő bontását.

Az egyes forrásfelhasználási módokhoz tartozó tércategóriák az alábbi településekből állnak:

Fenntartható városfejlesztés:

- **TK1 Szolnok Megyei Jogú Város és településeggyüttese:** Szolnok Megyei Jogú Város (teljes középfokú központ), Besenyszög (Szolnoki településeggyüttes városi jogállású települése), Csataszög, Hunyadfalva, Kőtelek, Nagykörű, Rákóczi falva (Szolnoki településeggyüttes városi jogállású települése), Rákócziújfalva, Szászberek, Tiszajenő, Tiszavárkony, Tószeg, Vezseny, Zagyvarékas (14).

Fejlesztési célterület:

- **TK2 Jászberény térsége:** Jászágó, Jászárokszállás (kiemelkedő termelési centrum), Jászberény (teljes középfokú központ), Jászboldogháza, Jászfelsőszentgyörgy, Jászfényszaru (kiemelkedő termelési centrum), Jászfákóhalma, Jásztelek, Pusztamonostor, Újszász (Szolnoki településeggyütteshez részben kötődő városi jogállású település) (10).
- **TK3 Törökszentmiklós térsége – Mezőtúr térsége – Kunszentmárton térsége:** Kengyel, Kuncsorba, Örményes, Tiszapüspöki, Tiszatenyő, Törökszentmiklós (egyéb járási székhely), Szajol, Kétpó, Mesterszállás, Mezőhék, Mezőtúr (teljes középfokú központ), Cibakháza, Csépa, Cserkeszőlő, Kunszentmárton (egyéb járási székhely), Nagyrév, Öcsöd, Szelevény, Tiszaföldvár (kisváros), Tiszainoka, Tiszakürt, Tisasas, Martfű (kiemelkedő termelési centrum) (23).
- **TK4 Karcag térsége – Tiszafüred térsége:** Berekfürdő, Karcag (teljes középfokú központ), Kenderes (városi jogállású, de funkcióval csak részlegesen rendelkező település), Kisújszállás (kisváros), Kunmadaras, Fegyvernek (városi jogállású, de funkcióval csak részlegesen rendelkező település), Túrkeve (kisváros), Nagyvíván, Tiszaderzs, Tiszafüred (egyéb járási székhely), Tiszaigar, Tiszaörs, Tiszaszentimre, Tiszaszőlős (14).



Komplex programmal támogatandó járásokhoz kötődő fejlesztési célterület:

- **TK5 Kunhegyes térsége:** Abádszalók (városi jogállású, de funkcióval csak részlegesen rendelkező település), Kunhegyes (egyéb járási székhely), Tiszabő, Tiszabura, Tiszagyenda, Tiszaroff, Tomajmonostora (7).
- **TK6 Jászapáti térsége:** Alattyán, Jánoshida, Jászsalsószentgyörgy, Jászapáti (egyéb járási székhely), Jászdózsa, Jászivány, Jászkisér (kiemelkedő termelési centrum), Jászladány, Jászszentandrás, Tiszasüly (10).

A Fenntartható városfejlesztés forrásfelhasználási módhoz tartozó **TK1 Szolnok Megyei Jogú Város és településeggyüttes** elnevezésű térség 14 településből (3 város, 11 község) áll:

- városok: Szolnok Megyei Jogú Város és 2 városi funkcióval csak részlegesen rendelkező település, Rákóczi falva és Besenyszög,
- községek:
  - = 4 aprófalva: Csataszög, Hunyadfalva, Szászberek és Vezenseny,
  - = további, 2.000 főnél kisebb népességű község: Kótelek, Nagykörű, Rákócziújfalva, Tiszajenő és Tiszavárkony,
  - = 2.000 főnél népesebb község: Tószeg és Zagyarékas.

Itt él a vármegye népességének mintegy 25%-a. A térség a vármegye gazdasági ipari új értékének előállításából mintegy 20%-ot képvisel. A térség valamennyi településén kiépült a teljes közmű rendszer. Szolnok Megyei Jogú Város közintézményei magas szintű közellátását biztosítanak az itt élők számára. A vármegyeszékhelyről való kitelepülés az ezredforduló körül számottevő volt, ezért a környező települések döntően lakófunkcióval rendelkeznek. Szolnok mellett Tószegen alakult ki jelentősebb termelőkapacitás. A Tisza jobb partján, mintegy 70 km hosszan végig húzódó településeggyüttes fizikailag 2 részből áll: Szolnok és szűkebb agglomerációja, valamint Besenyszög mikrotérsége.

A vármegyére dedikált 2021-2027-es TOP\_PLUSZ keret felhasználási javaslata a 2014-2020-as fejlesztési ciklus tapasztalatai, a lefolytatott projektgyűjtések és települési egyeztetések alapján alakult ki.

A vármegyei keret **elvi megosztása** a következő (milliárd forintban):

*Térkategóriák között a forrásfelhasználási módok szerint:*

**Fenntartható városfejlesztés (27,069%)** (26,351 milliárd Ft) forrásfelhasználási mód:

- **TK1 Szolnok Megyei Jogú Város és településeggyüttes (14 település): 26,390%** (26,351 milliárd Ft)

**Fejlesztési célterület (50,06%)** (46,680 milliárd Ft) forrásfelhasználási mód:

- **TK2** Jászberény térsége (10 település): **8,343%** (8,121 milliárd Ft)
- **TK3** Törökszentmiklós térsége – Mezőtúr térsége – Kunszentmárton térsége (23 település): **15,159%** (14,757 milliárd Ft)
- **TK4** Karcag térsége – Tiszafüred térsége (14 település): **10,799%** (10,513 milliárd Ft)
- **TK5** Kunhegyes térsége (7 település): **5,656%** (5,503 milliárd Ft)
- **TK6** Jászapáti térsége (10 település): **6,692%** (6,515 milliárd Ft)
- **Aktív turizmus fejlesztési célterület: 3,411%** (3.321 milliárd Ft)

**Kiemelt Kedvezményezettek (22,871%)** (22,265 milliárd Ft) forrásfelhasználási mód:

- Magyar Közút Zrt. projektjei: **14,022%** (13,650 milliárd Ft)
- Vármegyei Önkormányzat projektje: **4,357%** (4,242 milliárd Ft)
- Vármegyei tankerületek projektje: **4,492%** (4,373 milliárd Ft)

Így a **Fenntartható városfejlesztés** forrásfelhasználási módon a vármegyére dedikált források kicsivel több, mint a **26,390%**-a kerül felhasználásra (27,069 %), a **Fejlesztési célterületekre** és a Kiemelt kedvezményezettek forrásfelhasználási módokra pedig összesen **73,471%** jut, utóbbiból 12,348 % kerül felhasználásra a két komplex programmal kezelendő Jászapáti járásban és Kunhegyesi járásban.

A **Fejlesztési célterület** forrásfelhasználási módra allokált forrás

- jelentős része a Jászberény térsége és Jászapáti térsége, illetve Karcag térsége – Tiszafüred térsége és Kunhegyes térsége tércategóriákon kerül felhasználásra,
- 15,159%-a jut a Törökszentmiklós térsége – Mezőtúr térsége – Kunszentmárton térsége tércategóriára.

A **Kiemelt Kedvezményezettek** forrásfelhasználási módon kerültek tervezésre a vármegyei foglalkoztatási paktum és a köznevelési infrastruktúra fejlesztésének költségei, valamint a 4 és 5 számjegyű utak fejlesztése.

Vármegyei forrásallokációs tábla –a mellékelt Excel – szerint:

Vármegye: Jász-Nagykun-Szolnok	
Vármegyei keretösszeg összesen (2024/2025. (II. 23.) Korm. határozat alapján) (Ft) (B2-6):	97 347 000 000

Alapadattábla (Nem módosítható)

	1. prioritás keretösszege (Ft)	2. prioritás keretösszege (Ft)	3. prioritás keretösszege (ESZA+)(Ft)	3. prioritás keretösszege (ERFA) (Ft)	3. prioritás keretösszege (összesen) (Ft)	6. prioritás (Ft)	Vármegyei ERFA összesen (Ft)	Vármegyei ESZA összesen (Ft)	Vármegyei keretösszeg összesen (Ft)
vármegye	27 480 784 842	10 517 503 067	11 775 000 000	10 923 538 641	22 698 538 641	36 650 173 450	85 572 000 000	11 775 000 000	97 347 000 000

Tervezési tábla																
Prioritás	Prioritás keretösszege (Ft)	Intézkedés	Intézkedés forráskerete (Ft)	Felhívás	Felhívás/Tématerület forráskerete (Ft)	TK1 SZMIV és térsége Fenntartható városfejlesztés forrásfelhasználási mód keretösszege (Ft)	TK2 Jászberény térsége Földrajzi céltérület forrásfelhasználási mód keretösszege (Ft)	TK3 Mezőtúr-Törökszentmiklós-Kunszentmárton térsége Földrajzi céltérület forrásfelhasználási mód (III.) keretösszege (Ft)	TK4 Karcag-Tiszafüred térsége Földrajzi céltérület forrásfelhasználási mód (IV.) keretösszege (Ft)	TK5 Kunhegyesi térség Földrajzi céltérület forrásfelhasználási mód (IV.) keretösszege (Ft)	TK6 Jászapáti térsége Földrajzi céltérület forrásfelhasználási mód (IV.) keretösszege (Ft)	Kiemelt kedvezményezett (Magyar Közt., Vármegyei Önkormányzat, Tankerületi Központok) forrásfelhasználási mód keretösszege (Ft)	Fejlesztési cél - aktív turizmus fejlesztése forrásfelhasználási mód keretösszege (Ft)	Forrásfelhasználási módok keretösszege összesen (Ft) (Meg kell egyeznie az "F" oszlop adataival)		
1. PRIORITÁS- ÉLHETŐ VÁRMEGYE	27 480 784 842	1.1. Klímatudatosság, éghajlatváltozáshoz való alkalmazkodás	-	1.1.1 Klímatudatosság, éghajlatváltozáshoz való alkalmazkodás	-	-	-	-	-	-	-	-	-	-		
				1.1. Összesen	-	-	-	-	-	-	-	-	-	-		
		1.2. Településfejlesztés, települési szolgáltatások	19 324 784 842	1.2.1. Éhhető települések	11 889 784 842	-	-	1 780 000 000	3 551 593 482	2 995 271 352	1 800 000 008	1 762 920 000	-	-	11 889 784 842	
				1.2.2. Szociális célú városrehabilitáció (ERFA)	888 000 000	-	-	178 000 000	296 000 000	178 000 000	118 000 000	118 000 000	-	-	888 000 000	
				1.2.3. Belterületi utak fejlesztése	6 547 000 000	-	-	1 200 000 000	2 124 072 179	1 121 926 216	1 201 019 122	899 982 483	-	-	6 547 000 000	
				1.2.4. Szegregált városi területekről integrált települési hibás támogatás (PILOT)	-	-	-	-	-	-	-	-	-	-	-	-
1.2. Összesen	19 324 784 842	-	-	3 158 000 000	5 971 665 661	4 295 197 568	3 119 019 130	2 780 902 483	-	-	-	19 324 784 842				
1.3. Fenntartható városfejlesztés	8 156 000 000	1.3.1. Fenntartható városfejlesztési stratégiák támogatása	80 000 000	-	-	80 000 000	-	-	-	-	-	-	-	80 000 000		
		1.3.2. Fenntartható városfejlesztés	8 076 000 000	-	-	8 076 000 000	-	-	-	-	-	-	-	8 076 000 000		
1.3. Összesen	8 156 000 000	-	-	8 156 000 000	-	-	-	-	-	-	-	-	8 156 000 000			
2. PRIORITÁS- KLÍMABARÁT VÁRMEGYE	10 517 503 067	2.1. Klímabarát vármegye	10 517 503 067	2.1.1. Önkormányzati épületek energetikai korszerűsítése	7 561 558 282	-	-	914 931 176	2 119 389 571	2 819 223 925	592 000 000	1 116 013 610	-	7 561 558 282		
				2.1.2. Fenntartható energiahatékonyság	1 625 944 785	-	-	1 625 944 785	-	-	-	-	-	-	-	1 625 944 785
		2.1.3. Önkormányzati épületek energetikai korszerűsítése (Bemondott)	-	-	-	-	-	-	-	-	-	-	-	-	-	
		2.1.4. Fenntartható energiahatékonyság Jászvidéken	1 330 000 000	-	-	1 330 000 000	-	-	-	-	-	-	-	-	1 330 000 000	
		2.1. Összesen	10 517 503 067	-	-	2 955 944 785	914 931 176	2 119 389 571	2 819 223 925	592 000 000	1 116 013 610	-	-	-	10 517 503 067	
		3. PRIORITÁS- GONDOSKODÓ VÁRMEGYE	22 698 538 641	3.1. Vármegyei és térségi fejlesztések (ESZA+ elemek)	6 173 999 922	3.1.1. Megyei foglalkoztatási-gazdaságfejlesztési együttműködések	3 891 999 997	-	-	-	-	-	-	-	-	3 891 999 997
3.1.2. Iskolai célú városrehabilitáció (ESZA+)	888 000 000					-	-	178 000 000	396 000 000	178 000 000	118 000 000	118 000 000	-	-	888 000 000	
3.1.3. Helyi human fejlesztések	1 393 999 925			-	-	208 797 585	348 729 629	208 797 585	138 837 563	350 000 000	-	-	-	1 393 999 925		
3.1. Összesen	6 173 999 922			-	-	386 797 585	644 729 629	386 797 585	356 837 563	4 241 999 997	-	-	-	6 173 999 922		
3.2. Fenntartható városfejlesztés (ESZA+ elemek)	5 601 000 078			3.2.1. Fenntartható human fejlesztések	5 601 000 078	-	-	5 601 000 078	-	-	-	-	-	-	-	5 601 000 078
				3.2. Összesen	5 601 000 078	-	-	5 601 000 078	-	-	-	-	-	-	-	5 601 000 078
3.3. Helyi és térségi közszolgáltatások (ERFA)	7 701 399 999	3.3.1. Gyermeknevelést támogató human infrastruktúra fejlesztése	1 464 028 248	3.3.1.1. Bölcsődei fejlesztés	585 611 299	-	-	199 885 700	460 008 823	191 316 669	355 328 512	257 488 544	-	1 464 028 248		
				3.3.1.2. Óvodai fejlesztés	878 416 949	-	-	-	880 000 000	-	-	-	-	-	-	878 416 949
		3.3.2. Helyi egészségügyi és szociális infrastruktúra fejlesztése	1 863 971 752	3.3.2.1. Egészségügyi alap- és szakrendelés	1 118 383 051	-	-	-	401 523 506	649 993 177	350 910 242	212 044 577	250 102 250	-	1 863 971 752	
				3.3.2.2. Szociális alap- és szakrendelés	745 588 701	-	-	-	-	-	-	-	-	-	-	745 588 701
3.3.3. Köznevelési infrastruktúra fejlesztése	4 373 399 999	-	-	-	-	-	-	-	-	-	-	-	4 373 399 999			
3.3. Összesen	7 701 399 999	-	-	601 409 206	1 110 000 000	541 626 911	567 373 089	507 590 794	4 373 399 999	-	-	-	7 701 399 999			
3.4. Fenntartható human infrastruktúra (ERFA)	3 222 138 642	-	-	3 222 138 642	-	-	-	-	-	-	-	-	3 222 138 642			
6. PRIORITÁS- VERSENYKÉPES VÁRMEGYE	36 650 173 450	6.1. Helyi gazdaságfejlesztés	30 233 669 517	6.1.1. Helyi gazdaságfejlesztés	7 652 898 843	-	-	1 778 365 646	2 596 185 226	1 600 082 211	667 267 760	1 011 000 000	-	7 652 898 843		
				6.1.2. 4 és 5 számjegyű utak fejlesztése	13 649 999 999	-	-	-	-	-	-	-	-	13 649 999 999	-	13 649 999 999
		6.1.3. Helyi és térségi turizmusfejlesztés	5 608 776 810	-	-	1 281 724 354	2 315 064 939	869 970 000	300 000 000	842 017 517	-	-	-	5 608 776 810		
		6.1.4. Aktív turizmus fejlesztése	3 321 993 865	-	-	-	-	-	-	-	-	-	-	3 321 993 865		
		6.1. Összesen	30 233 669 517	-	-	3 060 090 000	4 911 248 165	2 470 052 211	967 267 760	1 853 017 517	13 649 999 999	-	-	30 233 669 517		
		6.2. Fenntartható versenyképes városfejlesztés	6 416 503 933	-	-	6 416 503 933	-	-	-	-	-	-	-	-	6 416 503 933	
6.2. Összesen	6 416 503 933	-	-	6 416 503 933	-	-	-	-	-	-	-	-	6 416 503 933			
<b>Összesen</b>					<b>97 347 000 000</b>	<b>2 635 158 748</b>	<b>8 121 227 967</b>	<b>14 755 703 302</b>	<b>10 512 898 200</b>	<b>5 502 497 542</b>	<b>6 514 361 967</b>	<b>2 226 539 995</b>	<b>3 321 993 865</b>	<b>97 347 000 000</b>		

Jász-Nagykun-Szolnok Megyei Területfejlesztési Program 2021-2027” fejlesztési intézkedései és a Vármegyei Integrált Területi Program (ITP) tématerületeinek illeszkedését az alábbi táblázat mutatja be:

TF Program - Fejlesztési intézkedések		ITP tématerületek
P1 Növekvő verseny- képesség	P1.1 Az elérhetőség javítása, kiemelten az M4 továbbépítése	6.1.2, 6.1.4
	P1.2 Magasabb hozzáadott érték előállítása	2.1.1; 3.1.1; 6.1.1; 6.1.3;
	P1.3 Növekedési zóna szervezése	3.1.3
	P1.4 A megyeszékhely és a tiszántúli térségek gazdasági súlyának emelése	3.1.1; 6.1.1,
P2 Népesség- megtartás – Társadalmi felzárkózás	P2.1 Foglalkoztatás differenciált bővítése	3.3.1; 3.3.2; 3.1.1, 3.3.3; 6.1.1; 6.1.3
	P2.2. A népesség egészségi állapotának és képzettségének javítása	3.3.2; 3.1.3
	P2.3 Felsőfokú oktatás fejlesztése	
P3 Kedvező állapotú környezet	P3.1 Tájkonform mezőgazdaság és turizmusfejlesztés	6.1.3, 6.1.4
	P3.2 Megújuló energiák alkalmazása	1.2.1; 2.1.1
	P3.3 Klímavédelmi intézkedések	1.1.1; 2.1.1
P4 Vonzó – élhető települések	P4.1 Átfogó településfejlesztés a helyi közösségek bevonásával	1.2.1; 1.2.2; 1.2.3; 2.1.1; 3.1.2; 3.1.3, 3.3.3
P5 Kiegészítettebb társzerkezet	P5.1 Településközi munkamegosztás elmélyítése	1.2.1
	P5.2 Tisza-tavi turisztikai térség kiemelt kezelése	6.1.3, 6.1.4
	P5.3 Térségi felzárkóztatás – kiemelten a komplex programmal fejlesztendő járássok problémáinak kezelése	1.2.1; 1.2.2; 1.2.3; 3.3.1; 3.3.2; 2.1.1; 3.1.1; 3.1.2; 3.1.3,3.3.3; 6.1.1; 6.1.2; 6.1.3;

**Megjegyzés:**

Az 1.3 Fenntartható városfejlesztés; a 2.1.4 Fenntartható városfejlesztés (energetika); a 3.2.1 Fenntartható városfejlesztés (ESZA), valamint a 3.4.1 Fenntartható humán fejlesztések (ESZA) és a 6.2.1 Fenntartható versenyképes városfejlesztés (ERFA) tématerületek nem besorolhatók, mivel a vármegyére dedikált forrásból elhatárolásra került a Fenntartható városfejlesztés forrásfelhasználási mód, amelynek felhasználására önálló stratégiai program készül a közeljövőben.

A fenti illeszkedést értékelő táblázatból jól kitűnik, hogy a TOP\_PLUSZ forrásai a teljes tervezés igényével megfogalmazott megyei területfejlesztési programból döntően az önkormányzati kötődésű fejlesztési intézkedések megvalósulását szolgálják. Emellett a TOP\_PLUSZ tématerületeinek fontos szerepük van a kisebb turisztikai projekt és az üzleti infrastruktúra fejlesztési elgondolások megvalósításában. Egyértelműen tükröződik, hogy egy-egy kiemelt térség (lásd Jászapáti járás, Kunhegyesi járás) átfogó fejlesztését minden tématerület elősegíti.

**A vármegye 9 járásának fejlesztési irányai** (a hatályos megyei területfejlesztési koncepció alapján):

***Dinamikus:***

**Jászberényi járás:**

- A térség gazdasági dinamizmusának fenntartása
- Növekedési zóna szervezése a Dél-hevesi térséggel együttműködve és regionális innovációs központ alapítása
- A települések városias jellegének és lakófunkcióinak erősítése
- A Jászberényi Campus fejlesztése, a térség gazdaságának igényeihez igazodó képzési struktúra kialakítása
- A Zagyva folyó komplex vízgazdálkodási fejlesztése
- Szolnok-Hatvan tengely erősítése közlekedésfejlesztéssel és a településközi együttműködés fokozásával

**Szolnoki járás:**

- Szolnok Megyei Jogú Város ipari hagyományaira és kedvező közlekedésföldrajzi fekvésére alapozó gazdaságfejlesztés
- Iparfejlesztési elképzelések összehangolása
- A szolnoki településegüttes és a megyeszékhely kapcsolatainak átfogó erősítése (közlekedésfejlesztés, közlekedésszervezés)
- Elővárosi tömegközlekedés kialakítása és lakófunkciók erősítése
- Szolnok, Csákllya úti Tisza-híd és a kapcsolódó települési elkerülő szakaszok megépítése
- A Szolnoki járás északi felén elhelyezkedő Besenyszög mikrotérség összehangolt fejlesztése, beleértve a Besenyszög – Hunyadfalva új összekötőút megépítését

***Dinamizálódó:***

**Karcagi járás:**

- Karcag város megyén belüli „harmadik pólus” szerepének erősítése
- A kunmadarasi repülőtér végleges hasznosítása
- A járás településein – a felhagyott ipari területeket is igénybe vevő – munkahelyteremtés-fókuszú iparfejlesztés
- A térség agrárgazdaságának megújítása
- Élelmiszeripar összehangolt fejlesztése
- A járás turisztikai kínálatának fejlesztése (termálturizmus, Horthy örökség)
- A Nagykunsági öntözőrendszer komplex fejlesztése
- Termálfürdők – reumatológiai kezelések – fejlesztése
- A térség elérhetőségének fejlesztése

**Kunszentmártoni járás:**

- Az M44-hez kapcsolódóan a térségi logisztikai szerepének erősítése
- Cserkeszőlő önálló turisztikai célterületté fejlesztése
- A térség iparának foglalkoztatási fókuszú fejlesztése
- A kistépelvények hiányzó infrastrukturális elemeinek kiépítésével a lakófunkcióik kiterjesztése
- A településközi munkamegosztás erősítése Tiszakécske – Csongrád – Szentes – Szarvas városokkal
- A térség elérhetőségének fejlesztése

**Mezőtúr járás:**

- Mezőtúr térségi szerepének erősítése (beleértve a felsőfokú képzés újraindítása lehetőségének vizsgálatát, a művésztelep fejlesztését és a kórház működésének stabilizálását)
- Mezőtúr-Szarvas Hármas-Körös-híd megépítése
- Túrkeve városias jellegének erősítése
- A járás aprófalvai lakófunkcióinak fejlesztése

**Tiszafüredi járás:**

- A Tisza-tavi turisztikai szezon meghosszabbítását szolgáló fejlesztések, 12 hónapos turisztikai kínálat kialakítása
- Szálláshelykínálat minőségi és mennyiségi fejlesztése
- Az együttműködés erősítése a Hortobágygal és Eger térségével
- A járási székhely az üzleti infrastruktúra fejlesztése
- A térségben a helyi gazdaság fejlesztése
- Hiányzó közművek kiépítése és összehangolt településképfelállítás
- A járás külső és belső elérhetőségének javítása
- Tisza-tavi kerékpárút-hálózat összekapcsolása más térségi kerékpárút-hálózatokkal

**Törökszentmiklósi járás:**

- Törökszentmiklós váljon a hazai mezőgazdasági gépgyártás egyik központjává
- A térség ipari szerepének erősítése a Szolnoki településeggyüttessel való együttműködés fokozásán keresztül
- A járási székhely közigazgatási szerepének és intézményrendszerének erősítése
- Összehangolt közmű- és településfejlesztés
- A térség külső és belső elérhetőségének átfogó fejlesztése

**Felzárkóztatandó:****Jászapáti járás:**

- A komplex programmal támogatandó elmaradott járás átfogó fejlesztési programjának kidolgozása
- A térség iparának foglalkoztatási fókuszú fejlesztése
- A Jászsági-főcsatorna megépítése
- A járás turisztikai kapacitásának bővítése a termálturizmus nagyvolumenű fejlesztésével és a Zagyva-menti ökoturisztika továbbépítésével
- Összehangolt közmű- és településkép fejlesztés
- Szegregációk és telepek felszámolása
- Térség specifikus humánerőforrás fejlesztés (életmód, életvitel, képzés, szakképzés)
- A térség külső és belső elérhetőségének fejlesztése

**Kunhegyes járás:**

- A komplex programmal támogatandó elmaradott járás átfogó fejlesztési programjának kidolgozása
- Foglalkoztatási fókuszú gazdaságfejlesztés a felhagyott iparterületek hasznosításával
- Abádszalók turisztikai szerepének újrapozícionálása
- Összehangolt közmű- és településkép fejlesztés
- Szegregációk és telepek felszámolása
- Térségspecifikus humánerőforrás fejlesztés (életmód, életvitel, képzés, szakképzés)
- Gyermek- és köznevelési intézmények összehangolt fejlesztése
- A térség elérhetőségének fejlesztése

## 5. PROJEKTKIVÁLASZTÁS AZ ITP 2021-2027 ALAPJÁN – TELEPÜLÉS DIFFERENCIÁLÁS

A **vármegye településeinek átfogó és funkcionális tipizálása** erősen orientálhatja a támogatási kérelmeket és elősegíti azok értékelést.

A vármegye tervezhető – a regionális operatív programból dedikált – uniós forrásai felhasználását szabályozó **Jász-Nagykun-Szolnok Megyei Integrált Területi Program 2021-2027 (ITP)** koncepcionális tervezetének kialakítása során a Pénzügyminisztérium Irányító Hatósága (IH) útmutatása alapján megfogalmazódott a vármegye településeinek egyfajta specializációja. Ezt a források koncentrációja, a versengés elkerülése és a döntések megalapozottsága objektívabbá tette indokolja.

A vármegyében a tipizálásnál 7 jelzőszám került figyelembevételre:

1. a település elmúlt 5 évben történő népességszámának alakulása,
2. a legfrissebb munkanélküliség ráta, hozzámérve az országos átlaghoz,
3. adóerőképesség viszonyítása a vármegyei átlaghoz,
4. az alapellátottságból az alapfokú oktatás elemeinek megléte/nem léte,
5. teljes körű közművesítettség megléte/nem léte (itt a szennyvíztisztítás kezelés hiánya volt értelmezhető),
6. település nagysága (2.000 fő alatti, illetve 2.000 fő feletti), igazodva a közigazgatási gyakorlathoz és a szennyvízkezelés kötelező feladatához,
7. középfokú, főiskolai, egyetemi végzettségűek aránya a vármegyei átlaghoz viszonyítva (2011. évi népszámlálás adata).

Vizsgálat menete:

- A jelzőszámok pontozása: „1” (pozitív) és „0” (negatív).
- Az adott számok településenkénti összevonása történt meg.
- A kapott pontszámból számtani átlag számítása történt meg.
- A számított átlag szerinti csökkenő sorrend került kialakításra.
- Azonos pontszámot kapott települések térképi ábrázolása.
- Összefüggő halmazokból nagyobb csoportok képezése.



A kapott eredmények szerint az alábbi településcsoportok alakíthatók ki:

1. **Feltörekvő települések** – 7, 6, 5, 4 pontot elérők (Jászárokszállás, Jászberény, Jászfényszaru, Martfű, Rákóczi falva, Tószeg, Jászfákóhalma, Kisújszállás, Kunszentmárton, Mezőtúr, Szajol, Szolnok Megyei Jogú Város, Törökszentmiklós, Cserkeszlő, Jászboldogháza, Alattyán, Berekfürdő, Puztamonostor, Tiszafüred, Tiszajenő, Tiszapüspöki, Tiszavárkony, Túrkeve, Zagyvarékas, Fegyvernek – 26)
2. **„Átmeneti zóna” települések** – 3 pontot elérők (Abádszalók, Jánoshida, Jászágó, Jászsószentgyörgy, Jászapáti, Jászdózsa, Jászkisér, Jászládány, Jásztelek, Karcag, Kenderes, Kengyel, Kőtelek, Kunhegyes, Kunmadaras, Mesterszállás, Mezőhék, Besenyszög, Nagykörű, Öcsöd, Cibakháza, Szászberek, Tiszaföldvár, Tiszaroff, Tizzasas, Tizasüly, Újszász – 27)
3. **Fejlesztendő települések** – 2, 1, 0 pontot elérők (Jászfelsőszentgyörgy, Jászivány, Kétpó, Örményes, Rákócziújfalú, Szelevény, Tiszabő, Tiszabura, Tiszaderzs, Tiszagyenda, Tizaszentimre, Tizaszlós, Csépa, Tiszatenyő, Vezeny, Hunyadfalva, Kuncsorba, Nagyiván, Nagyrév, Tiszaiagar, Csataszög, Tiszainoka, Tizsakürt, Tizsaörs, Tomajmonostora – 25)

A település tipizálás eredménye jól visszatükrözi a vármegye térszerkezeti sajátosságait. Kirajzolódik a Tisza-mentén a hátrányos települések sorozata, felismerhető a Hatvan-Szolnok-Szentes tengely, az M4-es potenciális tengely, illetve a M3-as fejlődési tengelyhez kapcsolódó járszági és Tisza-tó környéki települések köre.

A vizsgálat alapján kialakult település tipizálás az egyes támogatási kérelmek Vármegyei Önkormányzat – Területi Szereplő – által történő értékelésénél kerül felhasználásra. A hátrányosabb helyzetű települések természetesen előnyt fognak élvezni. A település tipizálás alapján adható maximális pontszám nem lehet több az összpontszám 30%-ánál.

A vizsgálat eredményét és háttéradatait a következő táblázat és térkép mutatja be.

78 település városok vastagított betűvel	Település lakónépesség változása 2018.01.01 - 2022.01.01. képest, csökkenő (0); növekvő vagy változatlan (1)	Munkanélküliségi ráta 2023.01.20. npsz.munka.hu, 3,87% országos átlag feletti (0); országos átlag alatti (1)	Adóerőképesség Magyar Államkincstár, vármegyei átlag alatti (0); vármegyei átlag feletti (1)	Teljes körű alap-ellátottság Ahol nincs helyben óvoda és/vagy általános iskola: 0 Többi: 1	Teljes körű közművetíttség Ahol hiányzik valami: 0 Teljes körűen közművesített: 1	Középfokú, főiskolai, egyetemi végzettségűek aránya, KSH 2011 népszámlálás 56,46 % vármegyei átlag alatti: 0 vármegyei átlag feletti: 1	Település méret 2.000 fő feletti: 1 2.000 fő alatti: 0	Összesen	Átlag
Jászárokszállás	1	1	1	1	1	1	1	7	1
Jászberény	0	1	1	1	1	1	1	6	0,857
Jászfényszaru	1	1	1	1	1	0	1	6	0,857
Martfű	0	1	1	1	1	1	1	6	0,857
Rákóczi falva	1	1	0	1	1	1	1	6	0,857
Tószeg	1	0	1	1	1	1	1	6	0,857
Cserkeszőlő	1	0	0	1	1	1	1	5	0,714
Jászfákóhalma	1	0	1	1	1	0	1	5	0,714
Jászsztandrás	1	0	0	1	1	1	1	5	0,714
Kisújszállás	0	0	1	1	1	1	1	5	0,714
Kunszentmárton	0	0	1	1	1	1	1	5	0,714
Mezőtúr	0	0	1	1	1	1	1	5	0,714
Szajol	0	0	1	1	1	1	1	5	0,714
Szolnok MJV	0	0	1	1	0	0	1	5	0,714
Törökszentmiklós	0	0	1	1	1	1	1	5	0,714
Alattyán	1	0	0	1	1	0	1	4	0,571
Berekfürdő	1	0	0	1	1	1	0	4	0,571
Fegyvernek	0	0	0	1	1	1	1	4	0,571
Jászboldogháza	1	1	0	1	0	1	0	4	0,571
Pusztamonostor	1	1	0	1	1	0	0	4	0,571
Tiszafüred	0	0	0	1	1	1	1	4	0,571
Tiszajenő	1	1	0	1	1	0	0	4	0,571
Tiszapüspöki	1	0	1	1	1	0	0	4	0,571
Tiszavárkony	1	1	0	1	1	0	0	4	0,571
Túrkeve	0	0	1	1	1	0	1	4	0,571
Zagyvarékas	1	0	0	1	1	0	1	4	0,571
Abádszalók	0	0	0	1	1	0	1	3	0,429
Besenyszög	0	0	0	1	1	0	1	3	0,429
Cibakháza	0	0	0	1	1	0	1	3	0,429
Jánoshida	0	0	0	1	1	0	1	3	0,429
Jászágó	1	1	0	1	0	0	0	3	0,429
Jászsalsószentgyörgy	0	0	0	1	1	0	1	3	0,429
Jászapáti	0	0	0	1	1	0	1	3	0,429
Jászdózsa	0	0	0	1	1	0	1	3	0,429
Jáskisér	0	0	0	1	1	0	1	3	0,429
Jászladány	0	0	0	1	1	0	1	3	0,429
Jásztelek	0	0	1	1	1	0	0	3	0,429

Karcag	0	0	0	1	1	0	1	3	0,429
Kenderes	0	0	0	1	1	0	1	3	0,429
Kengyel	0	0	0	1	1	0	1	3	0,429
Kőtelek	1	0	1	1	0	0	0	3	0,429
Kunhegyes	0	0	0	1	1	0	1	3	0,429
Kunmadaras	0	0	0	1	1	0	1	3	0,429
Mesterszállás	1	0	0	1	1	0	0	3	0,429
Mezőhék	1	0	1	0	1	0	0	3	0,429
Nagykőrű	1	0	0	1	1	0	0	3	0,429
Öcsöd	0	0	0	1	1	0	1	3	0,429
Szászberek	0	1	0	1	1	0	0	3	0,429
Tiszaöldvár	0	0	0	1	1	0	1	3	0,429
Tiszaroff	1	0	0	1	1	0	0	3	0,429
Tiszasas	1	0	0	1	1	0	0	3	0,429
Tiszasüly	1	0	0	1	1	0	0	3	0,429
Újszász	0	0	0	1	1	0	1	3	0,429
Csépa	0	0	0	1	1	0	0	2	0,286
Jászfelsőszentgyörgy	0	0	0	1	1	0	0	2	0,286
Jászivány	1	0	1	0	0	0	0	2	0,286
Kétpó	0	0	1	1	0	0	0	2	0,286
Örményes	0	0	0	1	1	0	0	2	0,286
Rákócziújfalú	0	0	0	1	1	0	0	2	0,286
Szelevény	0	0	0	1	1	0	0	2	0,286
Tiszabó	0	0	0	1	0	0	1	2	0,286
Tiszabura	0	0	0	1	0	0	1	2	0,286
Tiszaderzs	0	0	0	1	1	0	0	2	0,286
Tiszagyenda	0	0	0	1	1	0	0	2	0,286
Tiszaszentimre	0	0	0	1	1	0	0	2	0,286
Tiszaszőlős	0	0	0	1	1	0	0	2	0,286
Tiszatenyő	0	0	0	1	1	0	0	2	0,286
Vezseny	1	0	0	0	1	0	0	2	0,286
Csataszög	0	0	0	0	1	0	0	1	0,143
Hunyadfalva	0	0	0	0	1	0	0	1	0,143
Kuncsorba	0	0	0	1	0	0	0	1	0,143
Nagyiván	0	0	0	1	0	0	0	1	0,143
Nagyrév	0	0	0	1	0	0	0	1	0,143
Tiszaigar	0	0	0	1	0	0	0	1	0,143
Tiszainoka	1	0	0	0	0	0	0	1	0,143
Tiszakürt	0	0	0	1	0	0	0	1	0,143
Tomajmonostora	0	0	0	1	0	0	0	1	0,143
Tiszaörs	0	0	0	1	0	0	0	1	0,143

### Jász-Nagykun-Szolnok vármegye településhálózatának tipizálása



## 6. A TERÜLETI KIVÁLASZTÁSI KRITÉRIUM RENDSZER SZÜKSÉGESSÉGE ÉS KAPCSOLATA AZ ITP 2021-2027 DOKUMENTUMMAL

A területi kiválasztási kritérium rendszer (TKKR) alapját képezi a TOP\_PLUSZ-ból vármegyére dedikált forráskeretre benyújtott támogatási kérelmek elbírálásának, így az egész pályázati rendszer működésének. A TKKR kialakítása a Vármegyei Önkormányzat feladata, egyfajta értékválasztást tükröz, amelyeket elsősorban iránymutatónak tart a források felhasználásának koordinálásában.

Az **Irányító Hatóság** elsősorban az alábbi kritériumok mentén vizsgálja a támogatási kérelmeket:

	Kritérium megnevezése	Tartalmi magyarázat
1.	<b>Illeszkedés a TOP_PLUSZ céljaihoz</b>	A kiválasztási kritérium a TOP_PLUSZ valamely konkrét céljához/céljaihoz, és az abból levezetett felhívás céljaihoz való szoros illeszkedést és kapcsolódást vizsgálja.
2.	<b>Szakmai indokoltság, megalapozottság</b>	A kiválasztási kritérium legfőbb funkciója a beavatkozás indokoltságának vizsgálata. Ehhez a szakmai alátámasztás, indoklás és/vagy kellő kidolgozottságú helyzetelemzés, igényfelmérés értékelése szükséges. A legtöbb felhívás esetében lehetőség van a részletes projektterv támogató döntés utáni kidolgozására, azonban a benyújtott információknak elegendőnek kell lennie ahhoz, hogy az indokoltság, szükségesség vizsgálható legyen. Vizsgálatra és ellenőrzésre kerül a projekt indikátorokhoz és egyéb szakmai mutatókhoz való hozzájárulása. A megalapozottság keretében vizsgálhatóak a felhívások egyedi, alapvető szakmai-műszaki elvárásainak való megfelelések.
3.	<b>Fenntarthatóság, horizontális szempontok</b>	A fenntarthatóság kiválasztási kritériumának célja, hogy a megvalósíthatóságon túl a későbbi működtetés feltételeit vizsgálja, kitérve különösen a műszaki, szakmai, társadalmi és pénzügyi dimenziókra is. A kritérium alatt kerülnek vizsgálatra az adott felhívás kapcsán releváns horizontális elvárások teljesítéséhez szükséges vállalások, nyilatkozatok. Ennek keretében a kiválasztási kritérium a fejlesztés azon aspektusát is vizsgálja, hogy az semmilyen módon ne legyen kirekesztő egyetlen társadalmi csoport számára sem.
4.	<b>Költségvetés</b>	A kiválasztási kritérium egyrészt vizsgálja a felhívásokban meghatározott fajlagos költségeknek való megfelelést (amennyiben releváns), valamint az általános és szakmai belső arányok betartását. Továbbá ezen fő szempont alatt kerül vizsgálatra, hogy az egyes tevékenységek megfelelően kerültek-e az egyes állami támogatási kategóriák szerinti besorolásra (amennyiben releváns), ill. az egyszerűsített költségelszámolási szabályok megfelelően alkalmazásra kerültek.

Az Irányító Hatóság által megadott TKKR sablon Jász-Nagykun-Szolnok vármegyében részben hasznosítható, azonban a vármegyei fejlesztési célok megvalósulásának elősegítése érdekében annak kiegészítése volt szükséges.

### Jász-Nagykun-Szolnok Vármegyei Területi Kiválasztási Kritérium Rendszer 2021-2027

Sorszám	Kritérium megnevezése	Tartalmi magyarázat
1.	<b>Illeszkedés a megyei területfejlesztési programhoz</b>	A kritérium tartalma a megye területfejlesztési program prioritásrendszeréhez való illeszkedés vizsgálata.
2.	<b>"JNSZM 2030 Jász-Nagykun-Szolnok Megyei Területfejlesztési Konceptió 2021-2030" című dokumentumban szereplő horizontális célokhoz való igazodás</b>	A kritérium keretében a megyei területfejlesztési koncepció horizontális céljainak – H1 Hálózatosodás, H2 Bővülő foglalkoztatottság, H3 Növekvő energiahatékonyság, H4 Hozzájárulás a fenntarthatósághoz – érvényesülése kerül vizsgálatra – utalva a Jász-Nagykun-Szolnok megyei Integrált Területi Program 2021-2027 dokumentum 1. pontjában rögzített módszertan alapján.
3.	<b>Komplex beruházások előnyben részesítése</b>	A kritérium értelmében az értékelésben előnyt élveznek azok a támogatási kérelmek, amelyek a projekt által azonosított problémát többféle tevékenységgel, azok ötvözésével oldják meg.
4.	<b>Hozzájárulás belső területi kiegyenlítődséghez</b>	A kritérium bevezetése az adott földrajzi területen belüli bárminemű egyensúlytalanságot hivatott kiküszöbölni. Az értékeléshez kapcsolódó módszertant a tervezett projekt helyszínének a Jász-Nagykun-Szolnok Megyei Előzetes Integrált Területi Program 2021-2027 dokumentum 5. pontjában foglaltak szerinti differenciálás mutatja be.

TKR Kritérium megnevezése (Jász-Nagykun-Szolnok Vármegye)	1.1 Klímadatosság, éghajlatváltozáshoz való alkalmazkodás	1.2 Településfejlesztés, települési szolgáltatások				2.1 Klimabarát vármegye	3.1 Vármegyei és térségi fejlesztések (ESZA+ elemek)			3.3 Helyi és térségi közszolgáltatások (ERFA)			6.1. Helyi gazdaságfejlesztés			
	1.1.1 Klímadatosság, éghajlatváltozáshoz való alkalmazkodás	1.2.1 Élhető települések	1.2.2 Szociális célú városrennilláció (ERFA)	1.2.3 Belterületi utak fejlesztése	1.2.4 Szegregált városi területekről integrált területekre költözés támogatása (PILOT)	2.1.1 Önkormányzati épületek energetikai korszerűsítése	2.1.3 Önkormányzati épületek energetikai korszerűsítése (kombinált)	3.1.2 Szociális célú városrennilláció	3.1.3 Helyi humán fejlesztések	3.3.1 Gyermeknevelést támogató humán infrastruktúra fejlesztése	3.3.2 Helyi egészségügyi és szociális infrastruktúra fejlesztése	3.3.3 Köznevelési infrastruktúra fejlesztése	6.1.1 Helyi gazdaságfejlesztés	6.1.2 4 és 5 számjegyű utak fejlesztése	6.1.3 Helyi és térségi turizmusfejlesztés	6.1.4 Aktív turizmus fejlesztése
Illeszkedés a megyei területfejlesztési programhoz	x	x	x	x	x	x	x	x	x	x	x	x	x	x	x	x
"JNSZM 2030 Jász-Nagykun-Szolnok Megyei Területfejlesztési Konceptió 2021-2030" című dokumentumban szereplő horizontális célokhoz való igazodás	x	x	x	x	x	x	x	x	x	x	x	x	x	x	x	x
Komplex beruházások előnyben részesítése		x	x		x		x	x					x			x
Hozzájárulás belső területi kiegyenlítődséghez		x							x	x	x	x			x	x

A **TOP\_PLUSZ** vármegyére dedikált kerete felhasználásának **döntés-előkészítési és döntési folyamata** a Területi Szereplő – Vármegyei Önkormányzat – oldaláról a 2021-2027 programozási időszakban az egyes európai uniós alapokból származó támogatások felhasználásának rendjéről szóló **256/2021. (V.18.) Korm. rendeletben** szabályozottak szerint történik, a 2014-2020-as programozási időszakra már kialakított **alábbi eljárásrend** – Vármegyei Közgyűlés általi<sup>1</sup> – **felülvizsgálatát** követően:

- A Vármegyei Önkormányzati Hivatal látja el a projektgyűjtési és projektgenerálási feladatokat, valamint az Irányító Hatóságtól megkapott vármegyei állásfoglalásra alkalmas támogatási kérelmek szakmai értékelését, a Hivatalon belül elkülönült belső szervezeti egység (Térségfejlesztési és Külügyi Iroda) által külön szabályozások alapján, amelyek tételesen tartalmazzák az összeférhetlenség szabályait is.
- A döntés-előkészítésben résztvevő köztisztviselők nem foglalkoznak a Vármegyei Önkormányzat saját projektjeihez szükséges szakmai és projektmenedzsmenti feladatok ellátásával, ezt az adott projekt megvalósításához felvett határozott, vagy határozatlan idejű jogviszonyban lévő munkatársak végzik a Vármegyei Önkormányzat, a Vármegyei Önkormányzati Hivatal, vagy a Vármegyei Önkormányzat 100%-os tulajdonában álló cég alkalmazásában.
- A 2-körös döntéshozatalban a Vármegyei Önkormányzat álláspontját a Döntés-előkészítő Bizottságban (DEB) átruházott hatáskörben eljárva a Vármegyei Közgyűlés elnöke képviseli. Ebben munkáját az általa felkért személyekből álló Vármegyei Döntés-előkészítő Bizottság (MDEB) – mint elnöki tanácsadó testület – segíti. Az MDEB tagjai titoktartási nyilatkozatot tesznek.
- Az Irányító Hatóság végső visszamutatásra megküldi a támogatási döntésre alkalmas kérelmeket a Vármegyei Önkormányzatnak, amelynek Közgyűlése zárt ülésen, csomagban és egyszerű többséggel dönt azok támogathatóságáról. A Vármegyei Közgyűlés tagjait köti a képviselői esküjük, az éves vagyonynyilatkozattételi kötelezettségük és a titoktartási nyilatkozatuk. A végső kötelezettségvállalásról – a Vármegyei Közgyűlés határozatát követően és annak tartalmától függően – az Irányító Hatóság vezetője dönt, az uniós források felhasználásának koordinálását végző minisztérium illetékes vezetője ellenjegyzésével.

## 7. AZ ITP 2021-2027 MONITORINGJA ÉS INDIKÁTOR VÁLLALÁSAI

Az indikátorvállalás a **vármegyére dedikált források országos kerethez viszonyított aránya szerint** történik. Ennek feltétele az indikátorok mértékének országos és a vármegyei keret tématerületenkénti forrásallokációjának véglegesítése. Az Irányító Hatóság Heves vármegyére vonatkozóan a következő indikátor vállalásokat állapította meg (**mellékelt Excel szerint**).

---

<sup>1</sup> A 256/2021. (V.18.) Korm. rendelet szerinti új eljárásrend kialakításáról a Vármegyei Közgyűlés dönthet a veszélyhelyzet feloldását követően.





## 8. AZ ITP 2021-2027 MEGVALÓSÍTÁSÁNAK ÜTEMEZÉSE

Jász-Nagykun-Szolnok vármegye érdeke és célja, hogy a 7 éves TOP\_PLUSZ vármegyére dedikált forrásai minél előbb meghirdetésre és felhasználásra kerüljenek (*mellékelt Excel szerint*).

ÜTEMEZÉS	
Vármegye neve:	JÁSZ-NAGYKUN-SZOLNOK
Vármegye Helyettesítő (Forint)	9750700000,00
(IS-CB-AF33):	

Prioritás	Felhívások	Felhívásra fordított összeg (Forint)	2021				2022				2023				2024				2025				2026				2027				Összes forrás (Forint) (CAPI)			
			1.nf	2.nf	3.nf	4.nf	1.nf	2.nf	3.nf	4.nf	1.nf	2.nf	3.nf	4.nf	1.nf	2.nf	3.nf	4.nf	1.nf	2.nf	3.nf	4.nf	1.nf	2.nf	3.nf	4.nf								
1. PRIORITÁS: ELREKTÓ VÁRMEGYE	1.1.1 Környezetbarát, energiahatékony épületek felújítása																																0,000	
	1.2.1 Elrektó települések					x	x																										0,000	
	1.2.2 Szociális célú városrehabilitáció (ERPA)						x	x	x																								0,000	
	1.2.3 Kulturális értékek fejlesztése						x	x	x																									0,000
	1.2.4 Szociális célú városrehabilitáció (ERPA)																																	0,000
	1.3.1 Fenntartható városfejlesztési stratégia kidolgozása																																	0,000
2. PRIORITÁS: VÁROSMÉRET VÁRMEGYE	2.1.1 Önkormányzati épületek energetikai korszerűsítése					x	x																										0,000	
	2.1.2 Fenntartható energiahatékony épületek felújítása																																0,000	
	2.1.3 Önkormányzati épületek energetikai korszerűsítése (Környezet)																																0,000	
	2.1.4 Fenntartható energiahatékony épületek felújítása																																	0,000
3. PRIORITÁS: GYERMEKJÓLÉTI VÁRMEGYE	3.1.1 Munkaadókat támogató intézkedések megvalósítása					x	x																										0,000	
	3.1.2 Szociális célú városrehabilitáció (ERPA)									x	x	x																					0,000	
	3.1.3 Humán fejlesztések																																0,000	
	3.2.1 Fenntartható humán fejlesztések																																0,000	
	3.3.1 Gyermekjóléti támogatás humán infrastruktúra fejlesztése																																	0,000
	3.3.2 Humán fejlesztések																																	0,000
6. PRIORITÁS: VÁROSMÉRET VÁRMEGYE	6.1.1 Helyi gazdaságfejlesztés																																0,000	
	6.1.2 4 és 5 számjegyű utak fejlesztése																																0,000	
	6.1.3 Helyi és térségi turizmusfejlesztés																																0,000	
	6.1.4 Akkói turizmus fejlesztése																																0,000	
	6.2.1 Fenntartható versenyképes városfejlesztés																																0,000	
Összesen																																	0,000	

Szolnok, 2023. március 29.

**Felelős kiadó:** Hubai Imre, a Vármegyei Közgyűlés elnöke

**Felelős szerkesztő:** Rentzné dr. Bezdán Edit, vármegyei címzetes főjegyző

**Cím:** 5000 Szolnok, Kossuth L. u. 2.  
ISSN 1215-086X